



Estamos explorando más conexiones ferroviarias regionales en el Condado de Los Ángeles.

Reunión comunitaria sobre el Proyecto de la Estación de Metrolink del Centro Médico General de Los Ángeles

Housekeeping / Asuntos Administrativos



This is a virtual meeting. Attendee cameras are off, and microphones are muted.

Esta es una reunión virtual. Las cámaras de los asistentes están apagadas y los micrófonos silenciados



Submit your questions by using the Q&A feature

Envíe sus preguntas utilizando la función de preguntas y respuestas



This meeting is being recorded. Video file will be posted on our website at metro.net/LAGMC

Esta reunión será grabada. La grabación se publicará en nuestro sitio web en metro.net/LAGMC



Simultaneous Spanish interpretation available via Zoom (click “interpretation” icon)

Interpretación simultánea disponible por teléfono y por Zoom (haga clic en el icono – “interpretation”)



Call-in Options

Call-in: 669 444 9171

Meeting ID: 896 7629 6918




En español: 213-282-5661 PIN: 0127

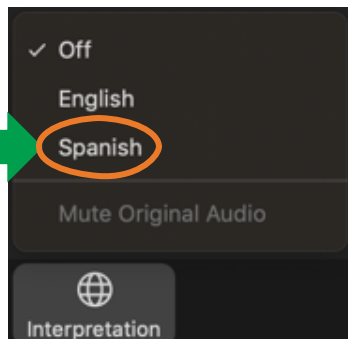
Interpretation Available / Interpretación Disponible

Para escuchar la interpretación en español haga lo siguiente:

Haga clic en el icono
– “interpretacion”



Escoja la opcion “Spanish”
para escuchar en español



Haga clic en
“Silenciar audio original”
para silenciar los demás



Esta presentación traducida estará disponible en línea después de la reunión

¿Cómo hacer sus preguntas?

Para los que están en línea:

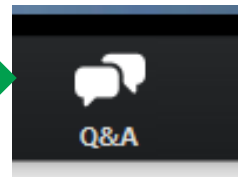
- Use la función de Preguntas y Respuestas (Q&A) del chat de Zoom
- Todas las preguntas y comentarios se compartirán con el equipo del proyecto.

Para los que participant por telefono

- Presione *9 para indicar que quiere hacer una pregunta
- Cuando se le indique usando los últimos 4 dígitos de su número de teléfono, presione *6 para hablar



Haga clic en el ícono de Q&A para enviar sus preguntas



Conozca sus derechos como inmigrante



AS AN IMMIGRANT, YOU HAVE RIGHTS!

Get support, legal services and protections.

COMO INMIGRANTE, ¡USTED TIENE DERECHOS!

Obtenga apoyo, servicios legales y protecciones.

📍 320 W. Temple St.
Room G10
Los Angeles, CA
90012

☎️ 800-593-8222

🌐 oia.lacounty.gov



- Todos los inmigrantes, independientemente de su estatus migratorio, tienen derechos y protecciones fundamentales bajo la ley. Comprender estos derechos es el primer paso hacia la seguridad, el empoderamiento y el acceso a recursos esenciales.
- Servicios de apoyo clave disponibles:
 - Servicios legales gratuitos o de bajo costo
 - Asistencia accesible en diferentes idiomas
 - Recursos para abordar asuntos migratorios
 - Protección contra el fraude, la discriminación y el abuso
- oia.lacounty.gov

El Equipo del proyecto



Jay Fuhrman
Metro
Sr. Manager



Rosalba Gonzalez
Metro
Community Relations



Chris Hicks
Mott MacDonald
Project Manager

Agenda

¡Gracias por acompañarnos!

Bienvenida e introducción

Rosalba Gonzalez, Gerente de relaciones comunitarias

Resumen del proyecto

Jay Fuhrman, Gerente Senior del proyecto

Reporte Ambiental y de Ingeniería

Chris Hicks, Mott MacDonald ** Metro Consultant

Actualización de alcance comunitario
Preguntas

Rosalba Gonzalez, Gerente de relaciones comunitarias



Acerca de la ubicación del proyecto

El Proyecto de Metrolink del Centro Médico General de Los Ángeles (LAGMC) está localizada a lo largo de la línea San Bernardino, ubicada junto a la estación de autobuses existente sobre el corredor del Monte Busway, a lo largo de la autopista I-10.

El área recibe servicio de:

- Metro J Line
- Foothill Transit
- Metrolink
- LA DASH

Sitios importantes:

- Los Angeles County General Hospital
- Adventist White Memorial
- USC Keck Medical
- USC Medical School
- Bravo High School
- East Los Angeles Occupational Center



¿Qué es Metrolink?

Metrolink es un servicio regional de trenes que conecta vecindarios y ciudades, ayudando a las personas a viajar distancias más largas hacia destinos importantes como centros de empleo, hospitales y escuelas.

- Distancia promedio de viaje más larga (38 millas)
- Presta servicio en 5 condados del sur de California, incluido el condado de Los Ángeles

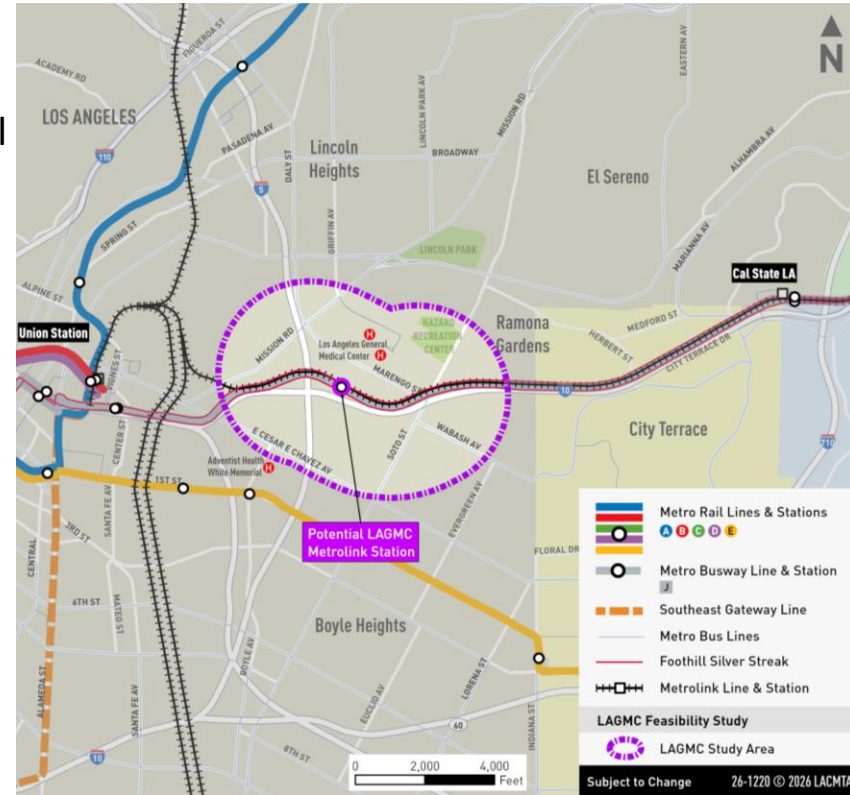


Sobre el proyecto

El propuesto proyecto Estación de Metrolink del Centro Médico General de Los Ángeles (LAGMC) añadirá una nueva estación de tren para proporcionar acceso adicional directo al centro médico esencial más grande del condado de Los Ángeles y mejorará la movilidad regional.

El proyecto propone:

- Construir mejoramientos para garantizar un acceso seguro y conveniente de las personas pasajeras hacia y desde la estación
- Edificar un puente peatonal con escaleras y elevador



Condición existente del sitio




Sobre el sitio:

- Derecho de vía propiedad de Metro
- Sitio con tres (3) vías ferroviarias (2 activas)
- El espacio puede acomodar una plataforma central de 50 pies de ancho

Estudio de factibilidad 2022: Objetivos

El propósito fue evaluar cómo el Proyecto puede:

1. Proporcionar un transporte confiable para trabajadores esenciales y visitantes del Centro Médico de Los Ángeles
2. Mejorar la movilidad de los residentes cercanos y fortalecer la conectividad ferroviaria regional (a través de Union Station)
3. Apoyar la reurbanización hacia un distrito de innovación en salud, con mejores oportunidades económicas locales
4. Reducir la congestión vehicular y la demanda de estacionamiento



Viajes Estimados (2045):

- 850 abordajes entre semana
- 100-150 abordajes en fines de semana

Beneficios previstos del proyecto



Mejorar la conectividad ferroviaria con el sistema ferroviario regional



Mejorar la conectividad del transporte público



Mejorar el acceso y las opciones de movilidad hacia el LAGMC



Mejorar la calidad del aire y la seguridad debido a la reducción del tráfico



Mejorar las oportunidades económicas en el área

Resumen del Reporte Ambiental

Metro realizó estudios y preparó informes ambientales que analizaron los impactos de una posible nueva estación en esta ubicación, enfocándose en los siguientes factores ambientales clave:

- Calidad del aire
- Ruido y vibración
- Recursos culturales (tribales, arqueológicos y del entorno construido)
- Materiales peligrosos
- Tráfico y transporte



Resultados del análisis ambiental

Los estudios ambientales de Metro determinaron que el Proyecto es:

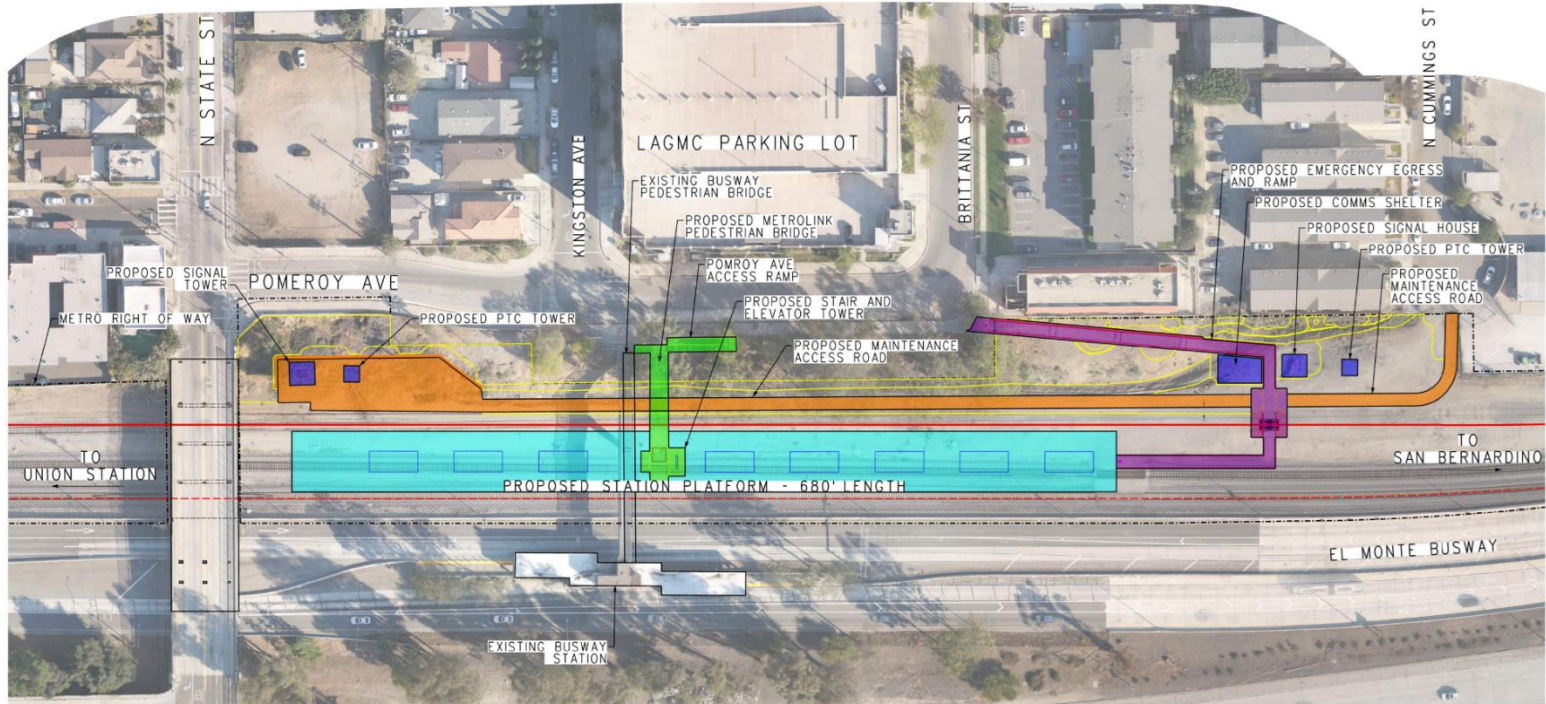
- Consistente con la planificación y zonificación local
- Ubicado en un área urbana existente
- Rodeado de desarrollo actual

Metro determino que no se identificaron:







- Impactos a hábitats ambientales sensibles ni al tráfico, al ruido, a la calidad del aire ni al agua.

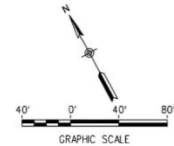


Diseño técnico del proyecto



LEGEND:

	PROPOSED STATION PLATFORM		PROPOSED PEDESTRIAN RAMP AND BRIDGE		PROPOSED EMERGENCY EGRESS ROUTE
	PROPOSED MAINTENANCE ACCESS ROAD		SIGNAL AND COMMUNICATIONS BUILDINGS		PROPOSED LANDSCAPE BOUNDARY



Visualización de la estación

Vista aérea



La imagen es solo para fines ilustrativos.

Visualización de la estación

Vista hacia el este / oeste



La imagen es solo para fines ilustrativos.



Visualización de la estación

Vista aérea – conexión peatonal



La imagen es solo para fines ilustrativos.

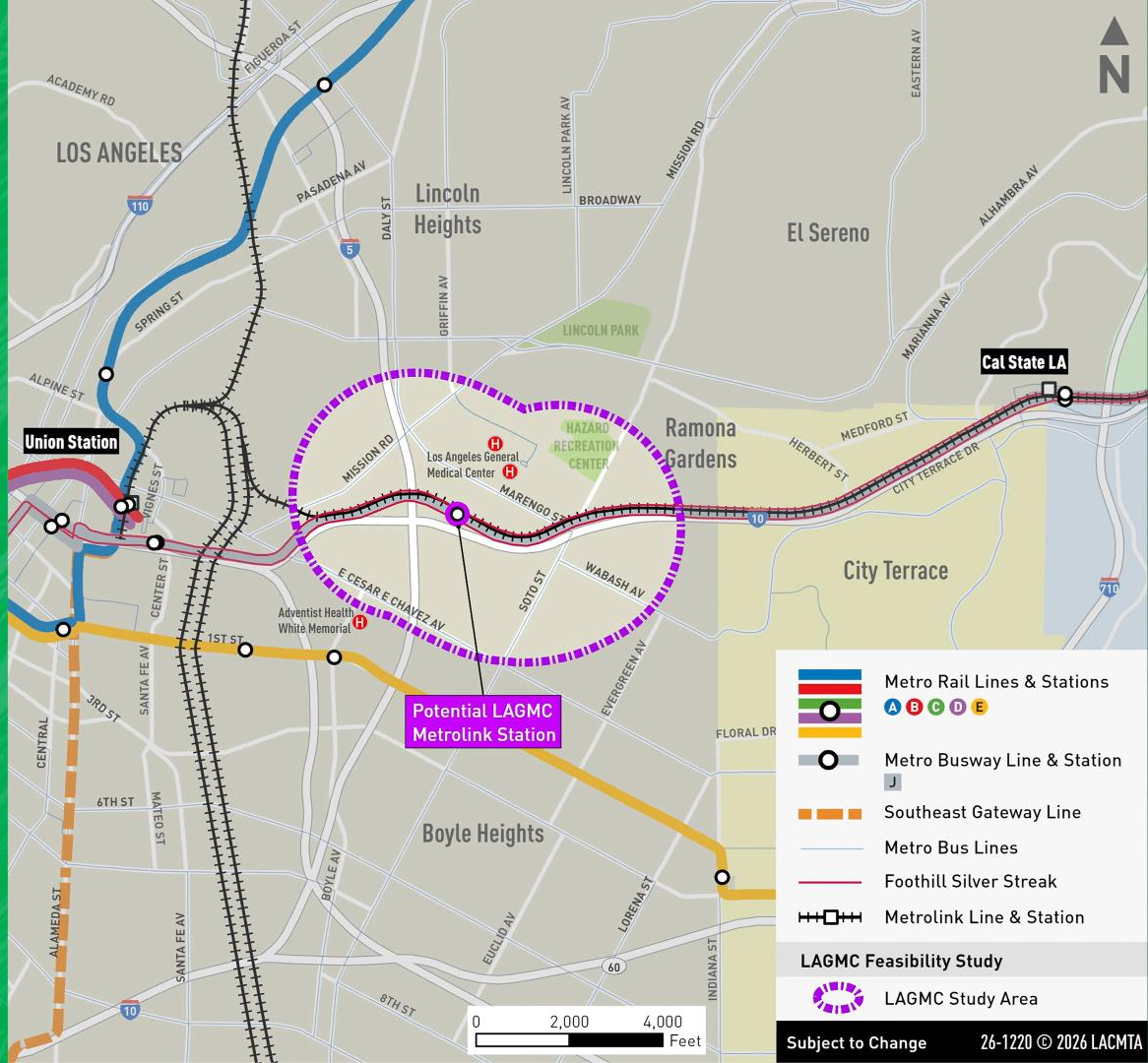


Visualización de la estación– Pomeroy Avenue



La imagen es solo para fines ilustrativos.

El proyecto de la Estación de Metrolink del Centro Médico General de Los Ángeles (LAGMC) añadirá una estación que brindará acceso directo por tren al centro médico más importante del condado de Los Ángeles y mejorará la movilidad regional en las comunidades incluyendo Boyle Heights, Lincoln Heights, El Sereno y el Este de Los Ángeles.



Estimaciones conceptuales de costos de construcción

Elementos principales considerados

- Nueva plataforma y refugios asociados
- Retiro ferroviario de la segunda vía y mejoras a la tercera vía
- Nuevo puente peatonal, elevador y escaleras
- Acceso mejorado a la estación desde Pomeroy
- Nuevo punto de acceso alternativo desde Pomeroy y cruce peatonal

Opción estándar \$100-150 Millones de dólares
(refugios estándar)

***La estimación está expresada en dólares de 2025**

El financiamiento para las próximas etapas aún no ha sido identificado. Metro está explorando futuras oportunidades de financiamiento.



Participación y alcance comunitario del proyecto

Métodos de Participación



Alcance Puerta a Puerta

- Comunidades de Boyle Heights, Lincoln Heights, El Sereno, y Este de Los Angeles
- 5,200 residentes contactados


Distribución a Negocios

- Lavanderías, restaurantes, cafés, escuelas
- 1,400 negocios contactados



Colaboración con Grupos Comunitarios

- Avance Latino
- Weingart YMCA



Encuestas Comunitarias

- 556 encuestas colectadas a través de personas usuarias del transporte público, en línea y en eventos comunitarios, incluidos los mercados de agricultores de Camino City Terrace, LAGMC y Adventist White Memorial.



Datos de participación



**9 Eventos comunitarios
y mesas informativas**



3 Alcance al público



**7,700 Miembros
comunitarios**




5 Grupos comunitarios

Participación comunitaria (octubre de 2025 - enero 2026)


Mesas Informativas

- LAGMC Hispanic Heritage Farmers Market
- East Los Angeles Farmers Market
- CicLAvia - Los Angeles
- City of Terrace Farmers Market
- LAGMC Farmers Market
- LAGMC Staff Cafeteria
- Camino City Terrace



Alcance de Pasajeros

- Union Station
- Cal State LA Metrolink Station
- El Monte Metrolink Station



Lo que escuchamos de la comunidad

Los tipos de transporte que usan las personas:



51% de

Metro (autobús, tren, etc.)



Personas



29% de

Metrolink (tren de cercanías)



Personas



13% de

LA DASH (autobús)



Personas



Lo que escuchamos

Cómo las personas usan el transporte público:

De Compras



17%

A citas médicas



12%

Ir a la escuela



11%

Visitar familia o amistades



19%

Al Trabajo



22%

Para actividades recreativas/vacaciones



15%

Lo que escuchamos

¿Qué tan probable es que las personas usarían la estación propuesta de Metrolink en el Centro Médico General de Los Ángeles?

12%

8%

16%

14%

50%

1

2

3

4

5

Nada probable

Muy probable



Actividad interactiva de participación comunitaria

Comparta su opinión con nosotros

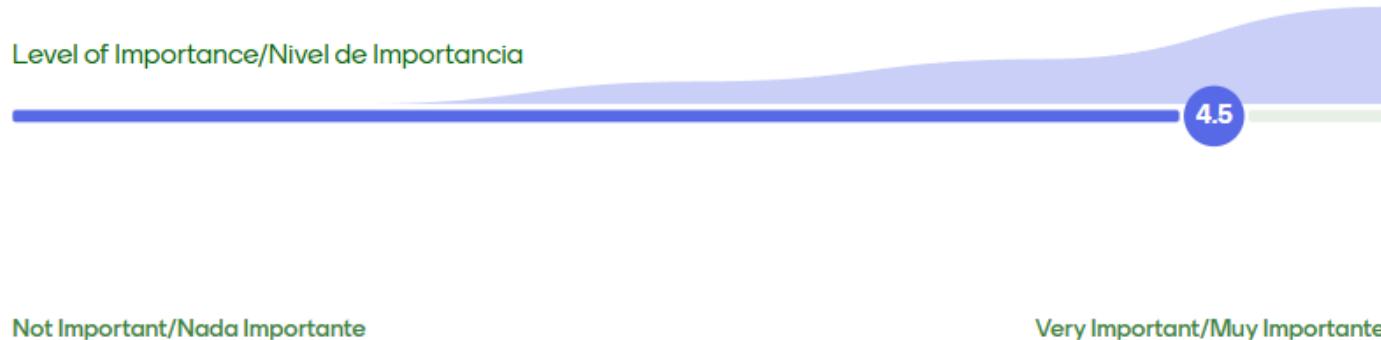
Sus comentarios son importantes y se compartirán en tiempo real.

Use su teléfono inteligente para escanear el código QR y participar en nuestra encuesta en vivo.

Por favor, levante la mano si desea una copia de papel.



How important would this station be for the community?/¿Qué importante sería esta estación para la comunidad?



What word come to mind when you think of this station's impact?/¿Qué palabra le viene a la mente cuando piensa en el impacto de esta estación?



Etapas del proyecto

Administración del proyecto

Otoño de 2024 – Principios de 2026

Se completó la visualización aérea y las visitas al sitio; también se finalizó la búsqueda de servicios públicos. Se obtuvo información sobre proyectos cercanos, incluyendo el Marengo Siding y el puente de State St.

Se llevaron a cabo reuniones con las siguientes entidades:

- Miembros de la comunidad
- Metrolink
- Caltrans
- LA BOE
- LAGMC
- HICP

Diseño conceptual y participación

Principios de 2025 – Primavera de 2025

Diseño conceptual al 5% completado.
Participación temprana de las partes interesadas

Estudios ambientales y diseño

Primavera de 2025 – Otoño 2025

Estudios ambientales completados

Verano de 2025 – Principios de 2026
Diseño preliminar completado, nivel del 30 %

WE
ARE
HERE

Próximos Pasos

- Presentar un informe a la Junta Directiva de Metro sobre los resultados del estudio
- Continuar la coordinación con las partes interesadas clave



Participación pública continua

Preguntas

¿Cómo hacer sus preguntas?

Para los que están en línea:

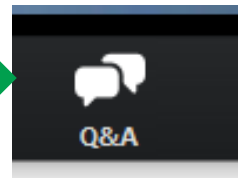
- Use la función de Preguntas y Respuestas (Q&A) del chat de Zoom
- Todas las preguntas y comentarios se compartirán con el equipo del proyecto.

Para los que participant por telefono

- Presione *9 para indicar que quiere hacer una pregunta
- Cuando se le indique usando los últimos 4 dígitos de su número de teléfono, presione *6 para hablar



Haga clic en el ícono de Q&A para enviar sus preguntas



Manténgase conectado a este proyecto.



Jay Fuhrman, Sr Manager,
Passenger Rail Planning
Countywide Planning
Metro
One Gateway Plaza,
Los Angeles, CA 90012



213.922.2550



lageneralmedicalcenter@metro.net



@metrolosangeles



losangelesmetro

