

¡Bienvenidos!

Empezaremos en unos momentos.

Reunión de la Comunidad #1

11 de febrero de 2021



Metro



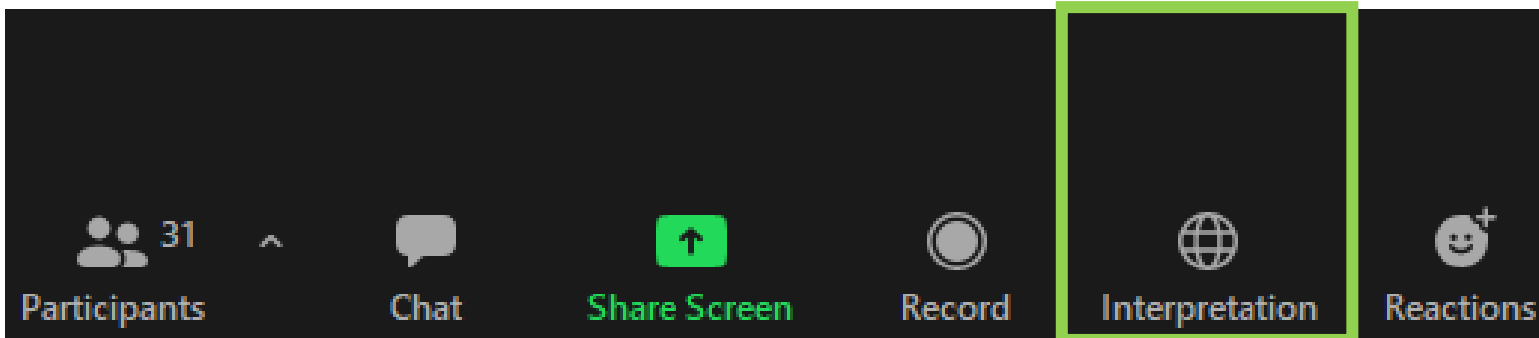
Estamos creando conexiones para andar en bicicleta y caminar en el sureste de Los Angeles.



PROYECTO DE CORREDOR DE TRANSPORTE ACTIVO DE TREN A RÍO

Interpretación

- > Para oír la presentación en español, haga clic en el botón de traducción de Zoom en la parte inferior de la pantalla



- > Vía teléfono (participantes que llaman)
- > Si desea escuchar por teléfono, llame al número 571.317.3122
- > Código de acceso 214 331 069

¡Gracias por acompañarnos!

Orden del Día

- > Presentaciones
- > Antecedentes del Proyecto
- > Propósito y Necesidades
- > Metas y Objetivos
- > Participación Comunitaria
- > Sesión de Grupos
- > Cronograma del Estudio y Próximos Pasos

Formato de la Reunión

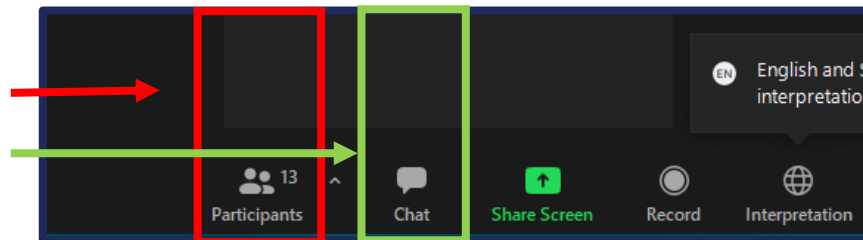
- > Escriba sus comentarios en el chat durante la presentación o durante la sesión de preguntas y respuestas
- > Las preguntas y comentarios serán abordadas por nuestro panel al final de la presentación
 - Los comentarios Web se abordarán primero
 - Después seguirán los participantes que asisten a través de llamada telefónica y proporcionarán sus comentarios orales
- > Le pedimos apoyar una reunión respetuosa para permitir que las ideas y los comentarios se compartan en un ambiente abierto y justo

Cómo Enviar una Pregunta/Comentario

Puede enviar varios comentarios/preguntas, según sea necesario:

> A través de la web

- Haga clic en Participants > "raise hand" (levantar la mano).
- Haga clic en la función "chat"
- Incluya su información de contacto: Nombre y organización (en su caso)
- Cuando se le anuncie, desactive la opción de silencio de su audio, y después puede hacer sus preguntas
- Se le volverá a activar la opción de silencio una vez que termine de hacer su(s) comentario(s)



> Por teléfono (a través de llamada):

- Oprima "* 9" en su teclado
- Será anunciado con los últimos cuatro dígitos de su número de teléfono.
- Se le volverá a activar la opción de silencio una vez que termine de hacer su(s) comentario(s)

Objetivos de Hoy

- > Actualización y enfoque en el Proyecto de Transporte Activo de Tren a Río - Segmento B
- > Proporcionar una breve actualización sobre el Segmento A
- > Recopilar información sobre cómo viaja en su comunidad
 - Identificar los lugares clave por los que camina, anda en bicicleta o rueda
 - Identificar las ubicaciones a las que le gustaría conectarse
- > Aprender sobre áreas difíciles para viajar o acceder
- > Conocer sus recomendaciones de rutas para conectar desde la Metro Line A (Blue) hasta el río Los Ángeles.

Qué es un corredor de transporte activo

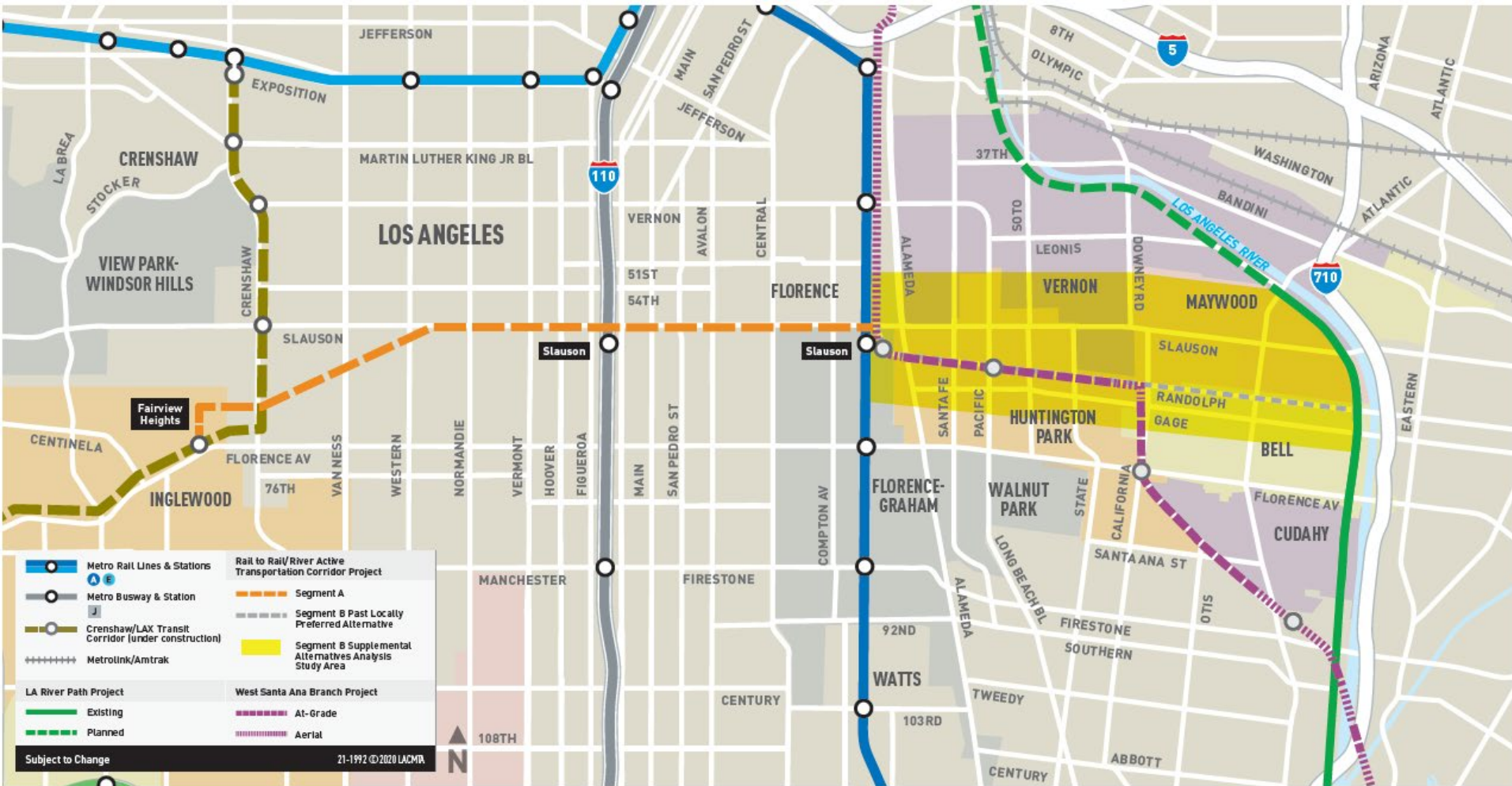
- > Un corredor de transporte activo es:
 - Un camino seguro de viaje dedicado a las actividades peatonales y ciclistas
 - Conecta comunidades, familias y empresas sin tener que manejar un automóvil solo



Antecedentes del Proyecto

- > Septiembre de 2012 – Iniciado en respuesta a la moción de la Junta Directiva
- > Octubre de 2014 - la Junta Directiva dirigió al personal que procediera con el primer segmento mientras se estudiaban las alternativas para el segundo segmento
- > Marzo de 2017 - La Junta Directiva adoptó:
 - Segmento A - hallazgos ambientales
 - Segmento B - Randolph Street como alternativa preferida localmente
- > Marzo de 2019 - el trabajo ambiental del West Santa Ana Branch identificó limitaciones físicas adicionales a lo largo de Randolph Street

Corredor de Transporte Activo de Tren a Tren/Río

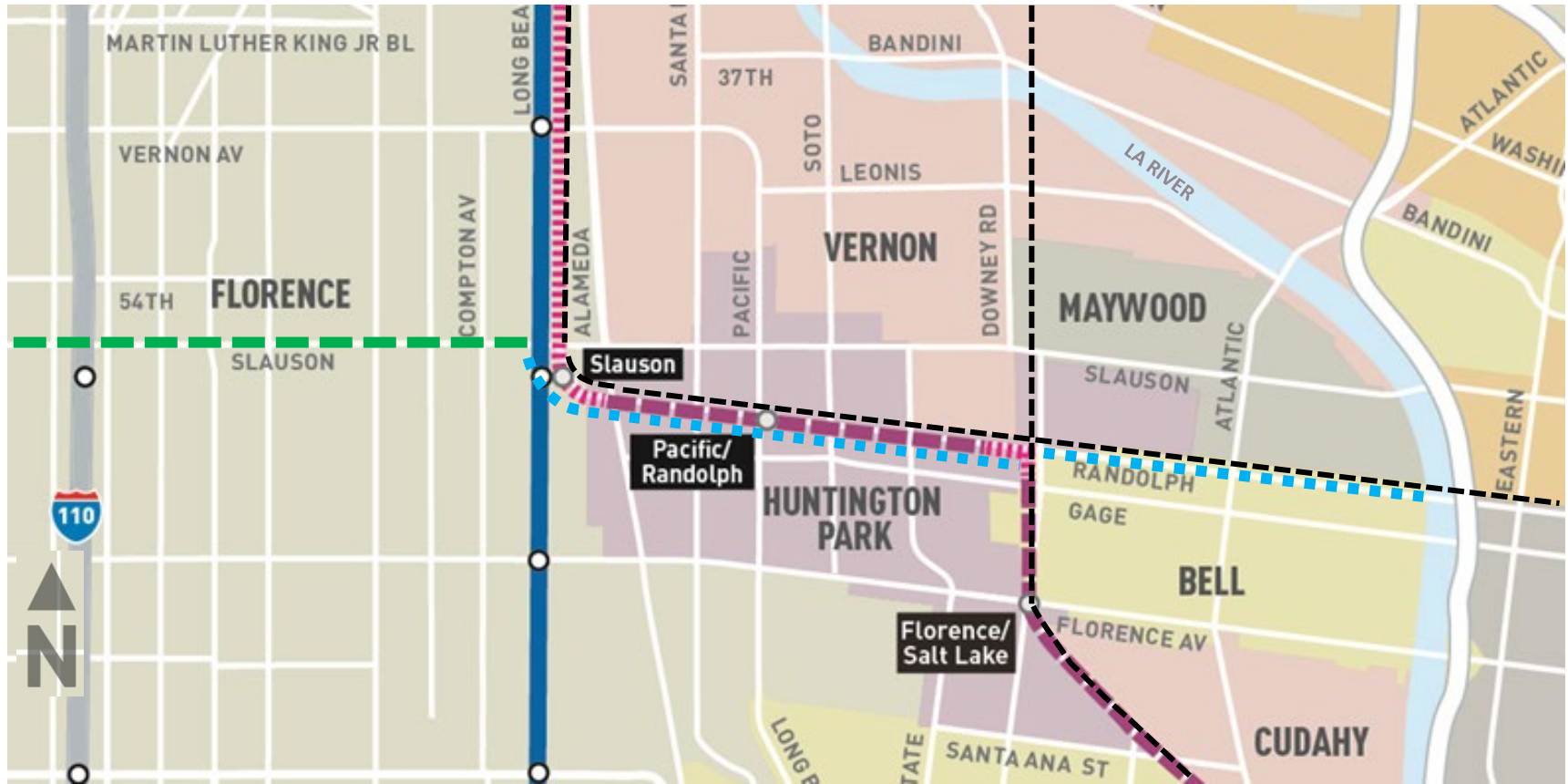


Tren a Tren - Actualización del Segmento A

- > Marzo de 2017 - la Junta Directiva adopta los hallazgos ambientales y el diseño preliminar
- > Actualmente está completando el diseño final
- > Primavera 2021 – Anticipar la liberación de ofertas para la construcción



Restricciones de Derecho de Paso en Randolph



Proyecto Tren a Río

- LPA Segmento B
- Segmento A

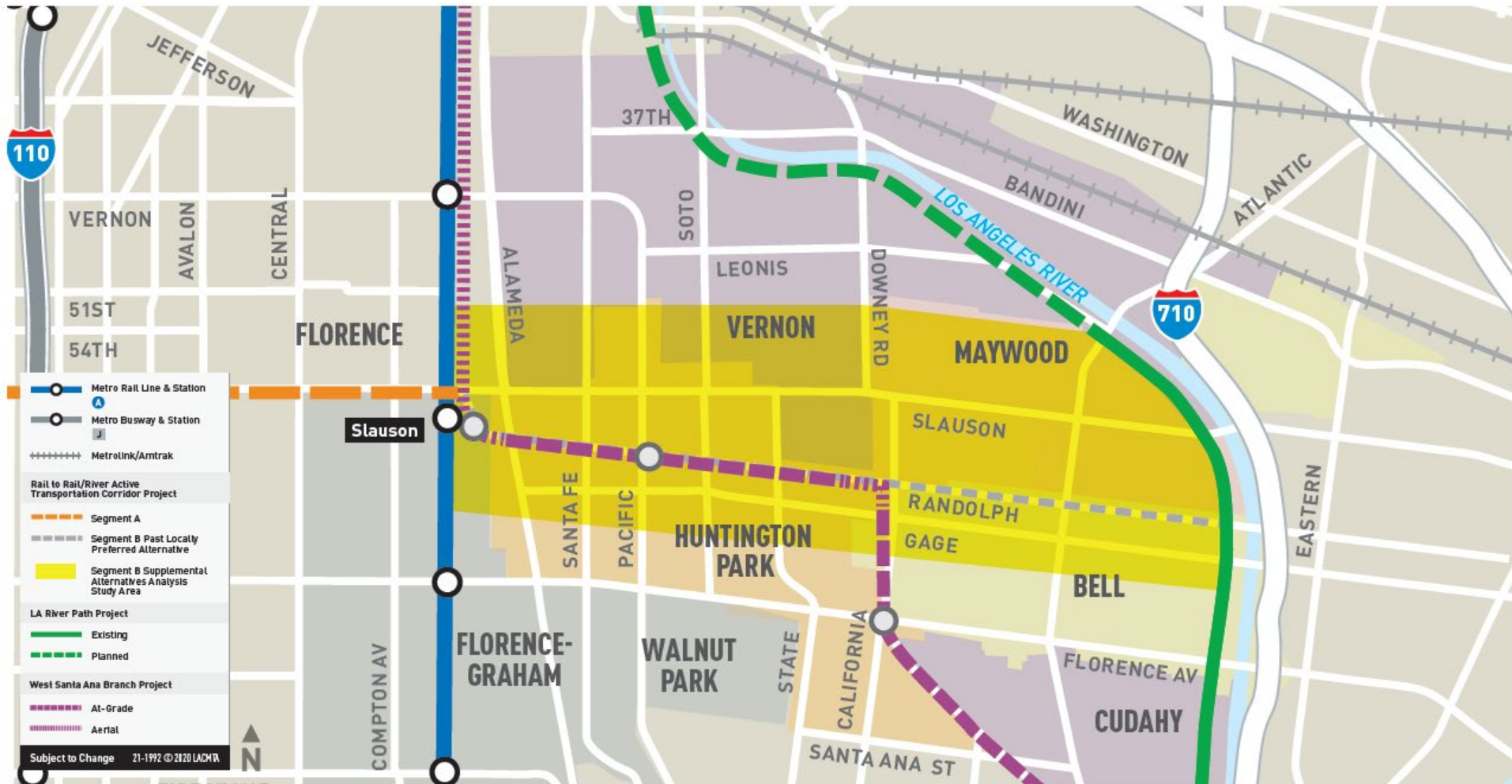
Proyecto de West Santa Ana Branch

- A nivel
- Aéreo

Existente

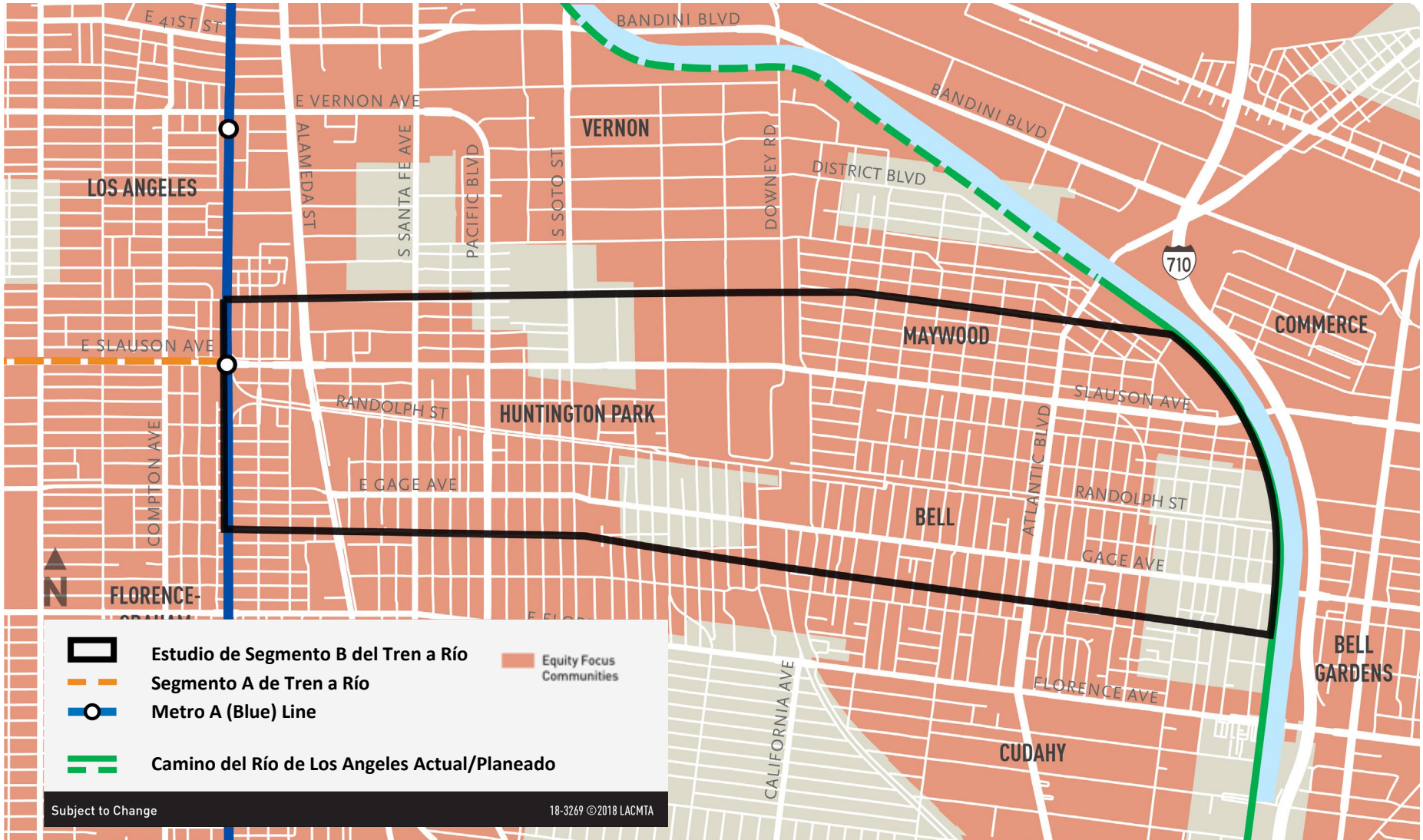
- Línea A y Estación (Blue)
- Línea J y Estación (Silver)
- ROW del ferrocarril de Union Pacific (no muestra el alcance total de la red)




Tren a Río Área de Estudio Propuesto



Datos Demográficos del Área de Estudio

Comunidades de enfoque de equidad del área de estudio Metro



	Estudio de Segmento B del Tren a Río		Equity Focus Communities
	Segmento A de Tren a Río		
	Metro A (Blue) Line		
	Camino del Río de Los Angeles Actual/Planeado		

Subject to Change 18-3269 ©2018 LACMTA

Propósito y Necesidades del Proyecto

Ofrecer una ruta de transporte activa segura, cómoda y continua entre la estación de Slauson de la Línea A de Metro (Blue) y el camino del Río Los Angeles, mejorando así la movilidad y conectividad regional para las comunidades locales.

Metas y Objetivos Propuestos



Seguridad: Brinda una ruta segura y cómoda



Acceso: Brinda acceso a destinos y transporte comunitarios



Movilidad Sostenible: Reduce las millas recorridas por vehículos al brindar opciones de rutas de transporte activas



Equidad: Apoya las necesidades de la comunidad

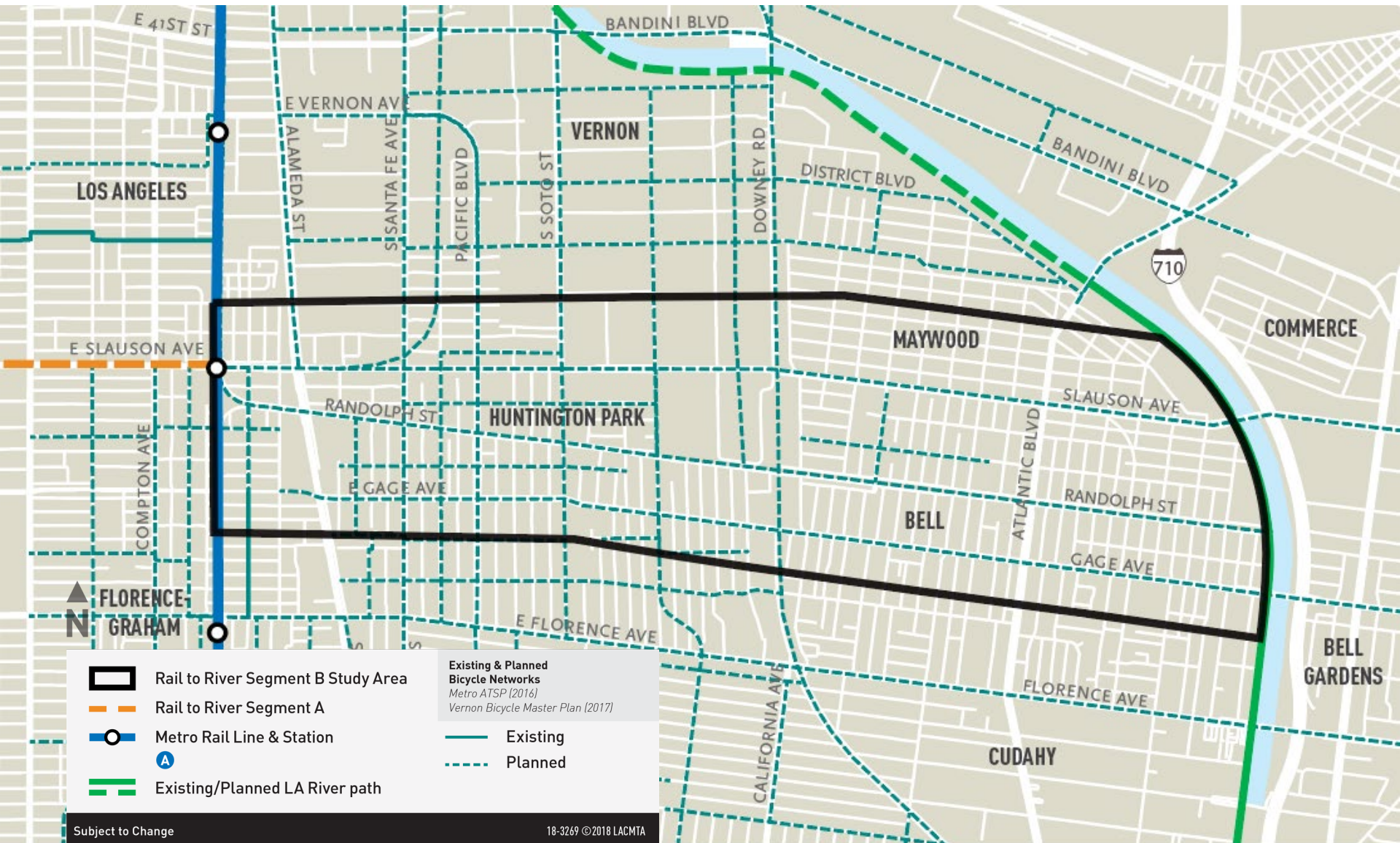


Viabilidad: Es rentable y fácil de implementar y mantener

Hitos Clave

1. Desarrollar las rutas preliminares
2. Desarrollar una metodología de evaluación alternativa
3. Realizar un filtrado inicial de alternativas
4. Desarrollar conceptos de diseño preliminares
5. Seleccionar la alternativa preferida

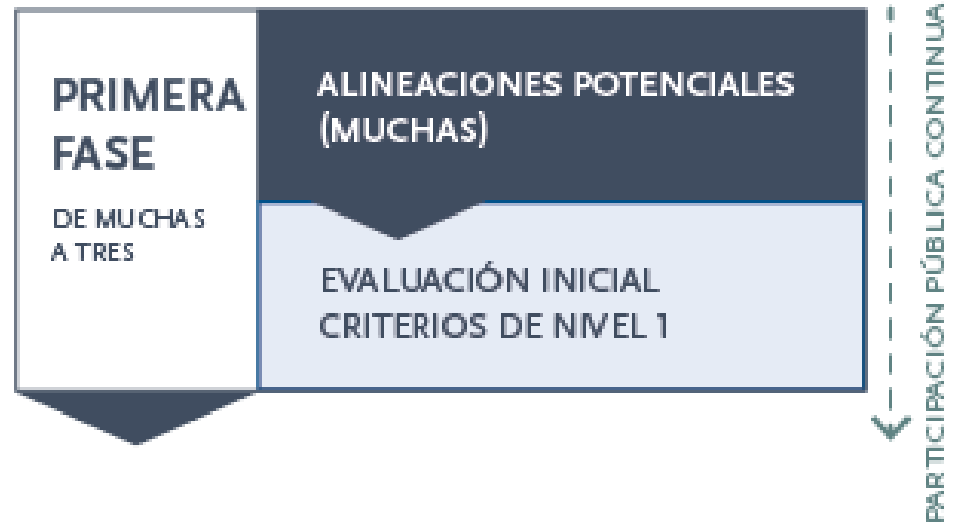
Área de Estudio de Ciclovías Actuales y Planeadas



Reducción de Alternativas

Etapa 1: DE MUCHAS A TRES

- > Conexión continua entre la estación Slauson y el Camino del Río de Los Angeles
- > Consistente con los planes y políticas actuales
- > Derecho de paso disponible
- > Conexiones a ciclovías, servicios de transporte y destinos clave actuales/planeados
- > Análisis de Equidad
- > Oportunidades de zona de contención / separación de vehículos



Reducción de Alternativas

Etapa 2: DE TRES A UNA

- > Comentarios de la comunidad
- > Grado de alineación con los proyectos planeados
- > Distancia entre destinos / lo directo de la ruta
- > Estimación aproximada de costos / relativa facilidad de implementación
- > Alineación con las necesidades y deseos de la comunidad
- > Impactos en el transporte (operaciones de transporte, impactos en el estacionamiento)
- > Nivel de Estrés del Tráfico (LTS) / Nivel de Servicio / Nivel de Comodidad y Calidad de los cruces de intersecciones



Participación Comunitaria

Necesitamos su opinión

- > Ayude a informar el estudio compartiendo su experiencia y conocimiento de la comunidad
- > Los comentarios de hoy ayudarán al equipo a identificar las rutas / alternativas para proporcionar más conexiones para peatones y bicicletas en la comunidad
- > Completa la encuesta de la comunidad

Ayúdanos a compartir esta información

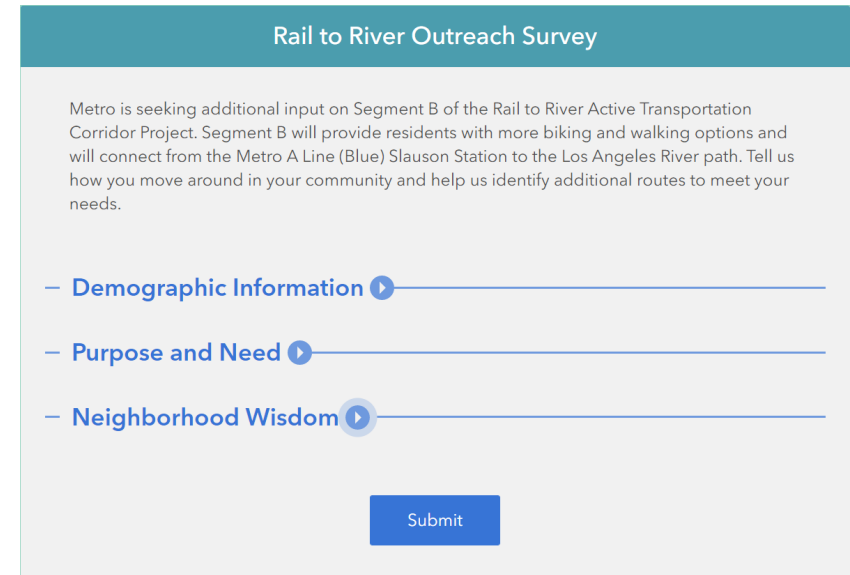
- > Complete y comparta la encuesta
- > Invite a un amigo(s) a la próxima reunión comunitaria el sábado 13 de febrero a las 10 a.m.
- > Comparta información en tus redes sociales

Contribución de la comunidad

Descripción general de la encuesta y la herramienta de mapeo

<https://arcg.is/OWPGS9>

- > La encuesta se utilizará durante los grupos de trabajo
- > La encuesta incluye tres partes
 - Información Demográfica
 - Propósito y Necesidad
 - Sabiduría del Vecindario
- > Demostración de la herramienta de mapeo



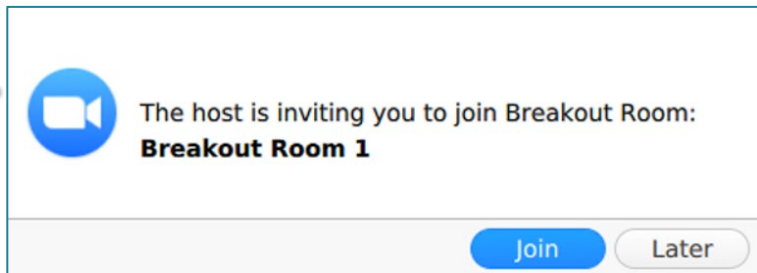
The screenshot shows a survey form titled "Rail to River Outreach Survey". The form has a teal header with the title. Below the header, there is a paragraph of text: "Metro is seeking additional input on Segment B of the Rail to River Active Transportation Corridor Project. Segment B will provide residents with more biking and walking options and will connect from the Metro A Line (Blue) Slauson Station to the Los Angeles River path. Tell us how you move around in your community and help us identify additional routes to meet your needs." Below the text, there are three sections, each with a blue arrow icon and a horizontal line: "Demographic Information", "Purpose and Need", and "Neighborhood Wisdom". At the bottom right of the form, there is a blue "Submit" button.

Contribución de la comunidad

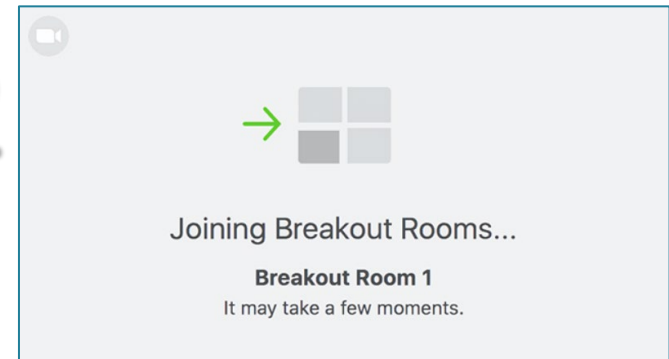
Instrucciones del grupo de trabajo

- > Revisión de formato: facilitador, tomador de notas, apoyo técnico
- > 40 minutos, luego regresaremos al cuarto principal
- > Línea de teléfono: aviso de mensaje

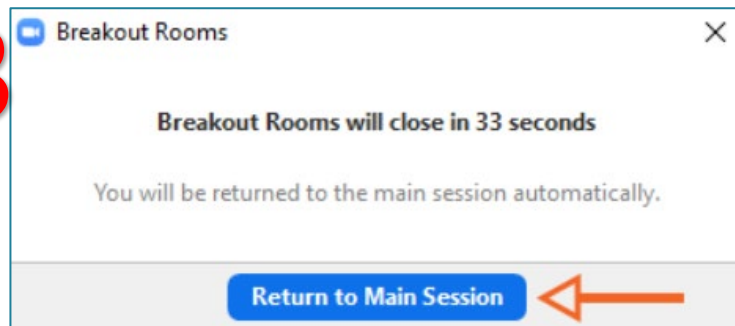
1



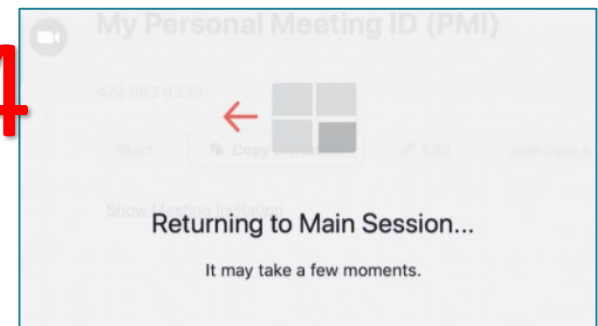
2



3



4

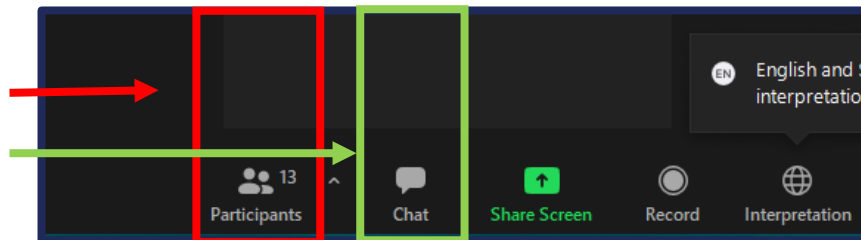


Preguntas/Comentarios?

Puede enviar varios comentarios/preguntas, según sea necesario:

> Vía web

- Haga clic en Participants > "raise hand" (levantar la mano).
- Haga clic en la función "chat"
- Incluya su información de contacto: Nombre y organización (en su caso)
- Cuando se le anuncie, desactive la opción de silencio de su audio, y después puede hacer sus preguntas
- Se le volverá a activar la opción de silencio una vez que termine de hacer su(s) comentario(s)



> Por teléfono (a través de llamada):

- Oprima "* 9" en su teclado
- Será anunciado con los últimos cuatro dígitos de su número de teléfono.
- Se le volverá a activar la opción de silencio una vez que termine de hacer su(s) comentario(s)

> En español

- Haga clic en Participantes > "levantar la mano" o escriba su pregunta en la función "chat" Nombre y organización (si los hay)

Cronograma del Estudio

ESTAMOS
AQUI

2020

Otoño/ Invierno
Estructuración del
Proyecto

2021

Invierno
Evaluación Inicial

2021

Primavera
Clasificación de
Alternativas

2021

Verano
Alternativa Preferida



PARTICIPACIÓN CONTINUA DEL PÚBLICO

Próximos Pasos

> **Próximos Hitos del Proyecto**

- Refinamiento de las metas y criterios de evaluación
- Recopilar los comentarios de la comunidad a través de reuniones y encuestas de la comunidad
- Elaboración de posibles rutas para su consideración

> **Próxima reunión comunitaria**

- > Anticipado para fines de abril / principios de mayo de 2021

> **Ayúdanos a compartir esta información**

- > Complete y comparta la encuesta
- > Invite a un amigo(s) a la próxima reunión comunitaria
- > Comparta la información en sus redes sociales

¡Muchas gracias!

Maneras para enviar más comentarios y/o preguntas:

> Tony Jusay

- Gerente de Proyecto
- jusaya@metro.net



R2R@metro.net

> Jackie Su

- Gerente de Proyecto Adjunto
- suj@metro.net



metro.net/r2r



213-922-9228

• **Encuesta comunitaria (by Feb. 26)**

- Inglés - <https://arcg.is/0zLGDL0>
- Español - <https://arcg.is/0WPGS9>