



Metro tiene un plan para facilitar el desplazamiento en San Fernando Valley y West LA

Octubre 2023



Metro

Proyectos Cercanos

- > El plan de Metro incluye una variedad de opciones de movilidad multimodal para abordar las necesidades de transporte actuales y futuras.
- > Los proyectos cercanos y futuros propuestos en este corredor incluyen:
 - El Proyecto de Transporte de Extensión de la Línea Purple (Línea D)
 - El Proyecto del Corredor de Transporte de Sepulveda
 - El Proyecto de los ExpressLanes del Paso de Sepulveda por la I-405
 - El Estudio de Reducción de Tráfico
- > Cada proyecto se someterá a procesos de autorización ambiental y/o de planeación independientes y tienen cronogramas distintos.
- > Metro continuará coordinando todos los esfuerzos del proyecto.



Nuestro plan entrelaza esfuerzos en cuatro áreas.

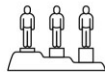
**Better
Transit**

**Less
Congestion**

**Complete
Streets**

**Access to
Opportunity**

We're intentionally focused on
eliminating racial and socioeconomic disparities and
advancing sustainable practices in everything we do.



Equity



Sustainability



> **Proyectos destacados** – involucrar a los miembros del equipo durante el evento de puertas abiertas de la reunión comunitaria:

- **Corredor de Transporte de Sepulveda**
- **Corredor de Transporte de Sepulveda por la I-405**
- **Estudio de Reducción de Tráfico**



Metro

Proyecto de los ExpressLanes del Paso de Sepulveda por la I-405

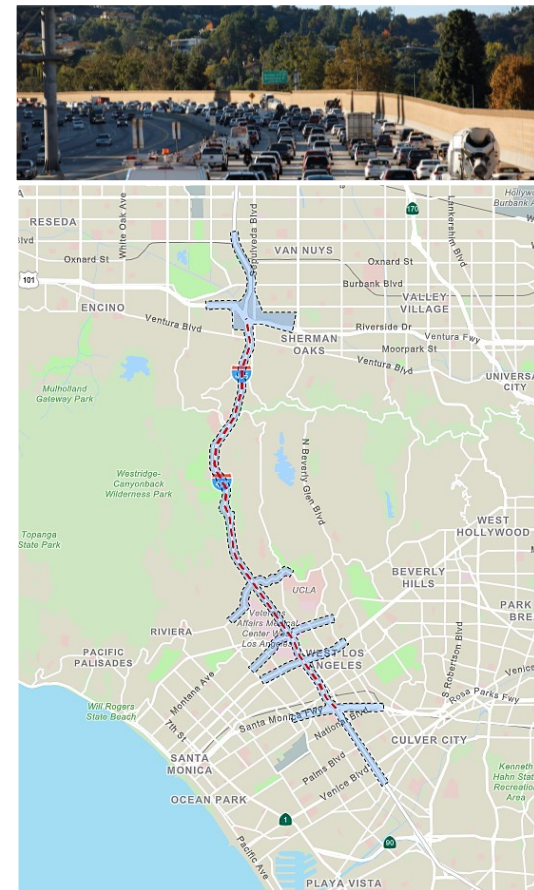
Junto con un mejor transporte público y otras mejoras, Metro está planeando tener carriles administrados para mejorar la experiencia de manejo por la I-405.

- > Corredor del proyecto de 14 millas
- > Entre el sur de la I-10 y al norte de la US-101
- > Ubicado dentro de Los Angeles y las áreas no incorporadas del Condado de Los Angeles
- > Fase: Aprobación del Proyecto/Revisión Ambiental (PA/ED)




> Conozca más

- Visítenos hoy en el evento de puertas abiertas en el centro de información #2
- Visite metro.net/405expresslanes



Estudio de Reducción de Tráfico

- > **Metro está explorando un posible proyecto piloto de tarificación por congestión y reinversión en servicios de transporte que podría reducir el tráfico y ayudar a las personas a pasar menos tiempo viajando.**
- > Dirigido a reducir efectivamente la congestión del tráfico, mejorar las oportunidades económicas, reducir la contaminación del aire y climática, hacer que nuestras carreteras sean más seguras y el transporte más rápido, y reinvertir en nuestras comunidades.
- > **Conozca más**
 - Visítenos hoy en el evento de puertas abiertas en el centro de información #3
 - Visite metro.net/trafficreduction





> Otros Proyectos de San Fernando Valley y West LA de Metro

Proyecto de Transporte de Extensión de la Línea Purple (Línea D)

Se extenderá la Línea D y se agregarán 7 estaciones nuevas, conectando el centro de Los Angeles y el Westside.

- > La construcción del proyecto comenzó en 2019 y se está construyendo en tres tramos

Estado

- > Tramo 1: a la estación de Wilshire/La Cienega; su inauguración está prevista para 2024.
- > Tramo 2: a la estación Century City/Constellation; su inauguración está prevista para 2025.
- > Tramo 3: a la estación Westwood/VA Hospital; su inauguración está prevista para 2027.



> **Conozca más**

Visita metro.net/púrpura

Proyecto de Transporte de Tren Ligero de East San Fernando Valley

Proyecto de transporte de tren ligero con 14 estaciones nuevas entre la estación de Van Nuys de la Línea G de Metro y la Estación Sylmar/San Fernando de Metrolink.

> Se construirá en dos segmentos.

- **Segmento Sur:** 6.7 millas (a nivel), 11 estaciones de transporte nuevas
- **Segmento Norte:** Se está realizando un estudio complementario para considerar opciones de diseño para el segmento norte de 2.5 millas. Se prevé que el estudio quedará concluido a mediados de 2024.

Calendario de Construcción:

- > Inicio de la Construcción del Segmento Sur: mediados de 2024 (Por Determinar)
- > Fecha Prevista de Finalización: 2030

Sitio web del proyecto

- > Sitio web del proyecto: metro.net/eastsfvtransit



Corredor de Transporte de North San Fernando Valley

- > Consiste en una red de autobuses mejorada que aumentará la conectividad y brindará servicios de autobús e infraestructura de transporte de alta calidad desde Northridge a North Hollywood.
- > La implementación del proyecto se tiene prevista para el otoño y su finalización para el invierno de 2025.
- > Complementa otros esfuerzos de Metro
- > Conozca más en metro.net/nsfvbrt



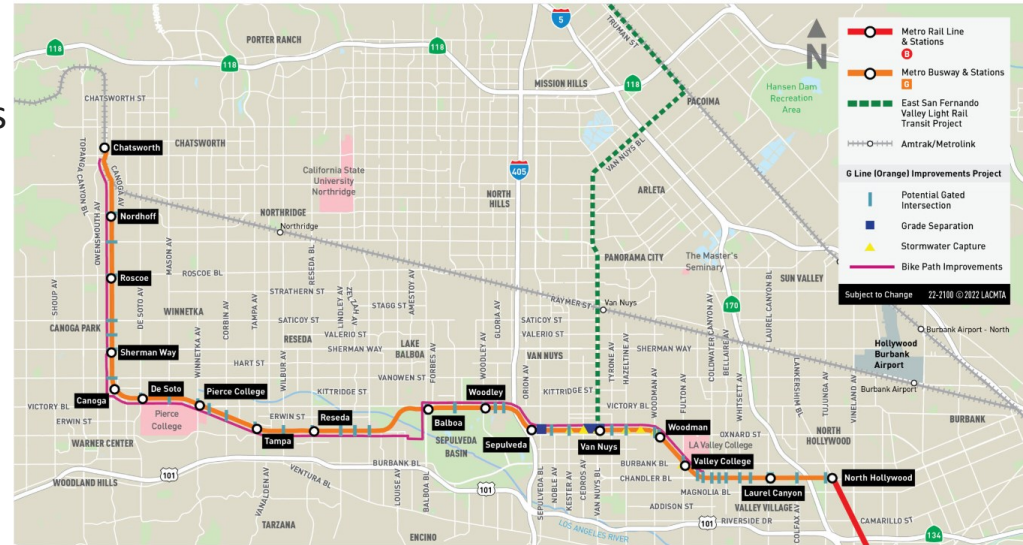
Proyecto de Mejoras a la Línea G de Metro

> El proyecto de Mejoras a la Línea G (Orange) mejorará la línea existente para un viaje más rápido.

- Pasos a desnivel en las calles principales
- Mejor tecnología de prioridad en los semáforos
- Conectividad de autobuses electrónicos
- Sistema de barreras de cuatro cuadrantes

> Se prevé que la construcción del proyecto comenzará en 2024 y durará aproximadamente tres años.

> Conozca más en metro.net/orangeline





> Actualizaciones de los programas de Metro

- GoPass para Estudiantes
- Transit watch



Metro

¡Transporte público gratuito para estudiantes con GoPass!

- > Los estudiantes de escuelas K-12 y colegios comunitarios participantes viajan gratis en Metro y otras agencias de transporte público.
- > Para saber si su distrito está participando, comuníquese con su escuela o visite metro.net/gopass



Seguridad a Bordo



Visite metro.net/transitwatch para más información

