

Welcome!

¡Bienvenidos!

We will start the conversation shortly:
Comenzaremos la conversación en breve

METRO CONVERSATIONS



An illustration of a multi-use trail along a river. In the foreground, a man in a blue shirt and cap is riding a bicycle. To his right, a group of people, including a woman in a pink dress and sunglasses, a man in a blue shirt, and two children, are walking. Further back, another person is riding a bicycle. The trail is bordered by a blue railing on the right and a landscaped area with plants on the left. In the background, a large white bridge with multiple arches spans the river. The sky is light blue with some clouds. A yellow diagonal shape with a white circle is in the top left corner.

Próxima parada: un camino más conectado.

CAMINO DEL RÍO DE LOS ANGELES

Reunión de alcance público

17 de noviembre del 2021



Metro



Spanish Interpretation

- > Via Zoom
 - Click on the “Interpretation” icon
 - Pick the language you would like to listen to (Spanish)



Interpretación en español

- > Vía Zoom
 - Haga clic en el icono – “Interpretación”
 - Escoja la opción para escuchar en español



La reunión de hoy se está grabando.



Los videos de los asistentes están apagados y los micrófonos en silencio



Preguntas y comentarios se pueden enviar mediante la función de preguntas y respuestas. Se responderá a las preguntas escritas después de la presentación.



Para soporte técnico, envíe un mensaje de texto – (213) 340-8879



Si está participando por computadora, por favor 'levante la mano' para unirse a la fila.



Si está participando por teléfono, por favor presione *9 para 'levantar la mano' para unirse a la fila. Cuando llamen su número de teléfono, presione *6 para activar el sonido.

Normas a seguir durante la reunión



Para brindar un espacio seguro, cómodo y equitativo durante esta conversación, le pedimos su ayuda.

- > Por favor trate a los miembros de la comunidad y a nuestros panelistas con respeto.
- > Por favor mantenga un tono de conversación.
- > Por favor, dirija todas las preguntas a los panelistas de hoy, no a otros asistentes.

Metro se compromete a garantizar que todos los participantes puedan hacer preguntas de manera justa y clara y compartir ideas, comentarios e inquietudes.

Nos reservamos el derecho de finalizar la reunión en cualquier momento, si no podemos continuar la reunión de acuerdo con estas pautas.

Consejo Juvenil de Metro: Aplique antes del 18 de noviembre de 2021



Metro siempre está trabajando para mejorar el sistema de transporte del condado de Los Ángeles para todos. Las voces de las comunidades a las que servimos, incluyendo la juventud de Los Ángeles, son la clave de nuestro éxito.

Metro está creando el Consejo Juvenil como una plataforma para que los jóvenes compartan sus ideas y perspectivas sobre los proyectos e iniciativas de Metro. El Consejo Juvenil nos ayudará a aprender de los líderes juveniles, quienes también recibirán consejos y tutoría del personal de Metro.


Cómo Calificar

- > Vivir en el condado de Los Angeles y tener entre 14 y 17 años
- > Comprometerse a un término de un año y completar una capacitación de “Introducción a Metro”
- > Querer aprender y participar en reuniones mensuales (en persona y/o virtualmente)
- > Estar motivado para hacer alcance para involucrar a otros jóvenes.
- > Participar en un diálogo significativo con el liderazgo de Metro en proyectos, programas e iniciativas.

Beneficios para los Miembros del Consejo Juvenil

- > Participación cívica y desarrollo de liderazgo
- > Carta de recomendación
- > Mentoría y nuevas conexiones
- > Asistencia a eventos / actividades de Metro (cuando sea posible)
- > Estipendio al fin del año

Aprende más

 metroyouthcouncil@metro.net

 metro.net/youthcouncil

Aplicar
octubre 18 –
noviembre 18

Tarifas Rebajadas/Programa LIFE



Precios Rebajados

- > Compre un pase, ahorre la mitad
 - > Pases de 1 día, 7 días y 30 días a mitad de precio que los pasajeros pueden comenzar a usar el 10 de enero.
 - > \$3.50 para un pase de un día, \$12.50 para un pase de una semana y \$50 para un pase de un mes.
 - > Las tarifas estarán disponibles en las máquinas expendedoras de TAP, taptogo.net y en los centros de atención al cliente de Metro para su compra empenzando el 15 de diciembre de 2021.

Programa Low-Income Fare Is Easy (LIFE)

- > **Seis meses de tarifas descontadas con LIFE**
 - > Los **nuevos pasajeros** de LIFE obtendrán 90 días de viajes gratis empezando el 10 de enero de 2022
 - > \$26 por un pase de 30 días (regularmente \$76)
 - > \$6.50 por un pase de 7 días (regularmente \$19.50).
 - > Inscríbese en el programa LIFE. Visite www.metro.net/riding/life/

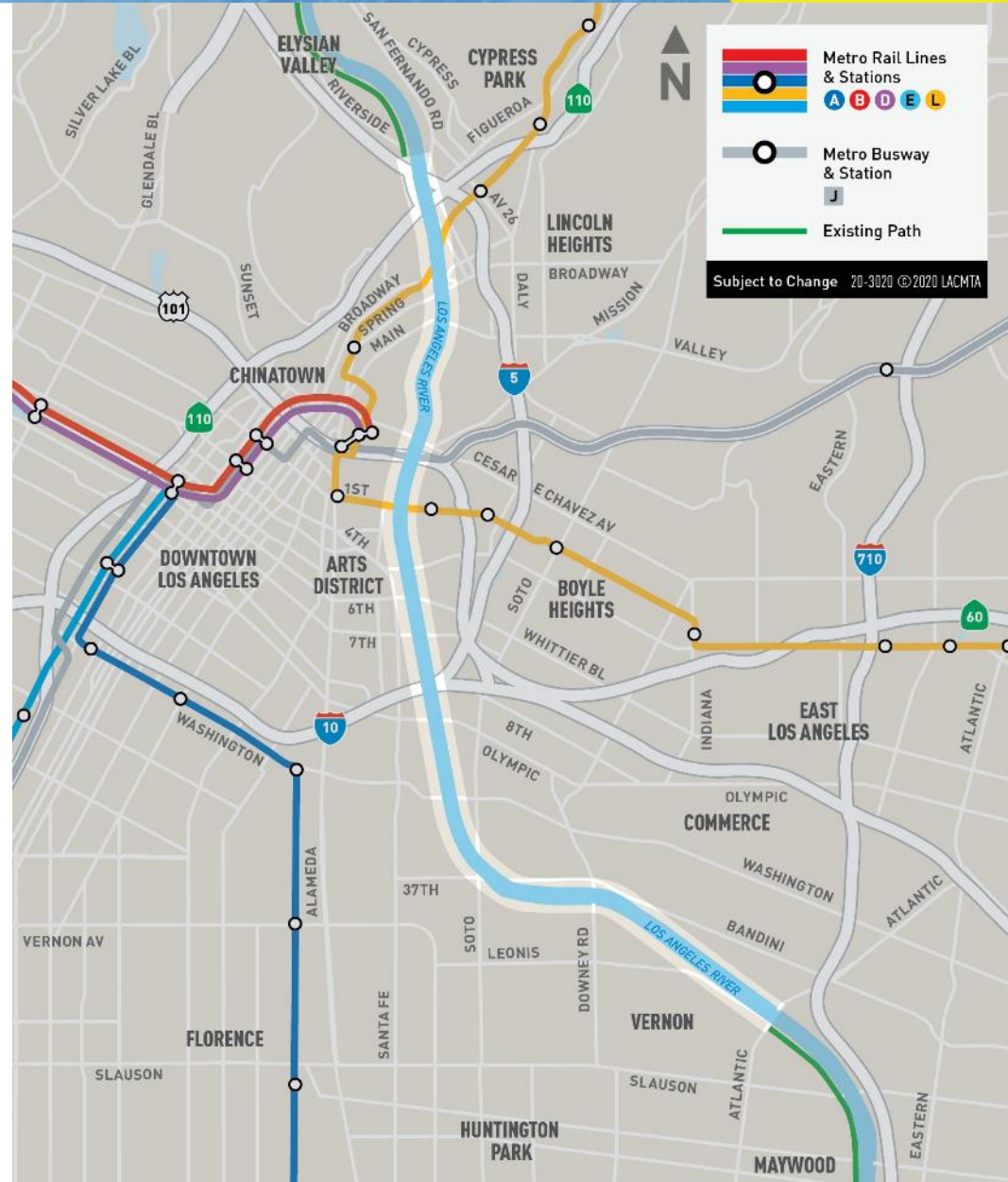
Agenda

- > Bienvenido
- > Antecedentes del Proyecto
- > Video en 3D de la Alineación
- > Detalles y Estado del Proyecto
- > Actividad de las Aportaciones de la Comunidad
- > Conclusión de la Reunión

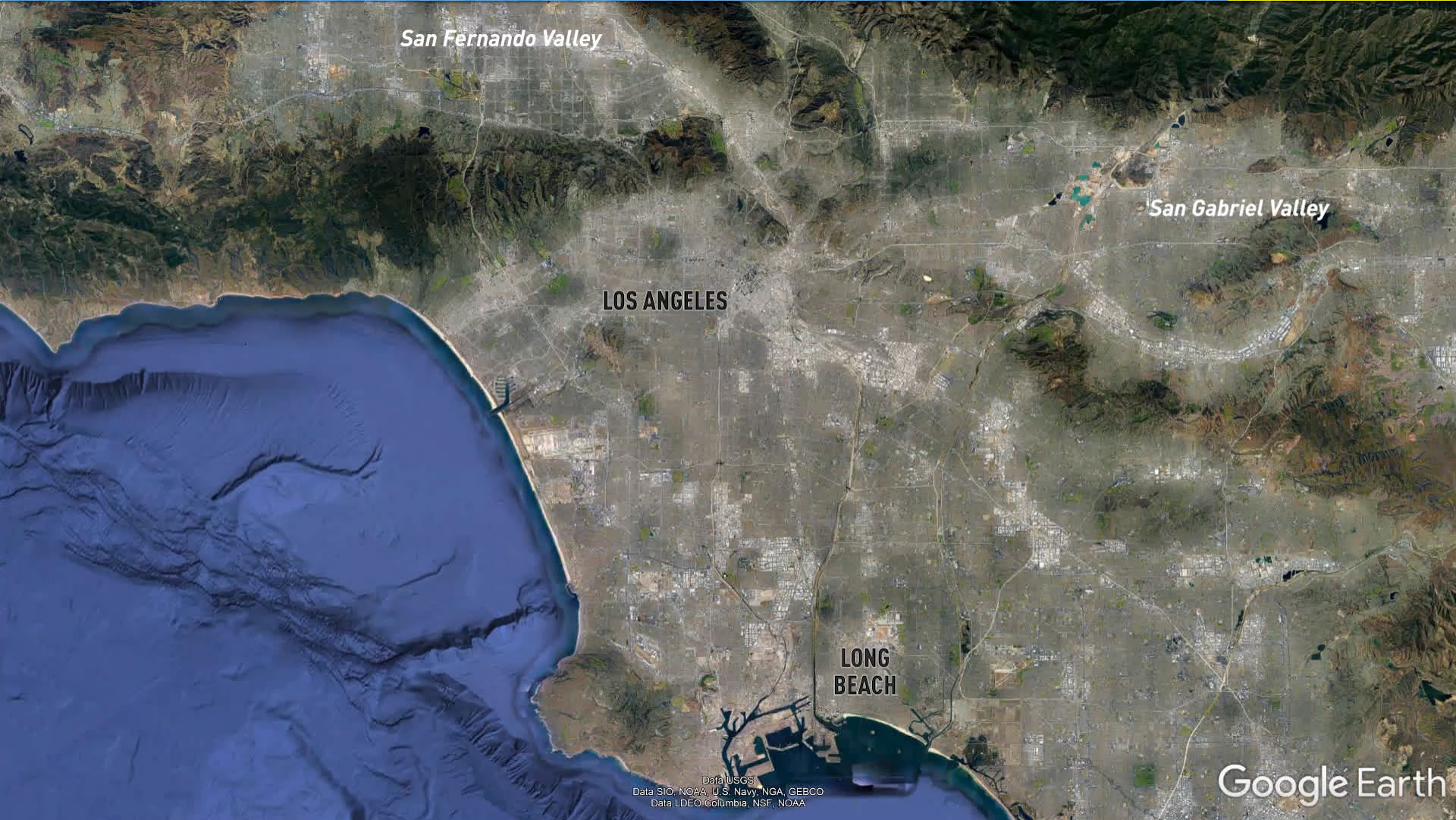


Antecedentes del Proyecto

- > Cerrar la **brecha de 8 millas** entre Elysian Valley y Maywood
- > **\$365 millones** en fondos de la Medida M
- > Actualmente en proceso de revisión ambiental (CEQA)
- > Requerirá **documentación de NEPA** en forma de EA para respaldar los permisos de USACE para la Sección 408 y 404



Video en 3D de la Alineación



Data USGS
Data SIO, NOAA, U.S. Navy, NGA, GEBCO
Data LDEO/Columbia, NSF, NOAA

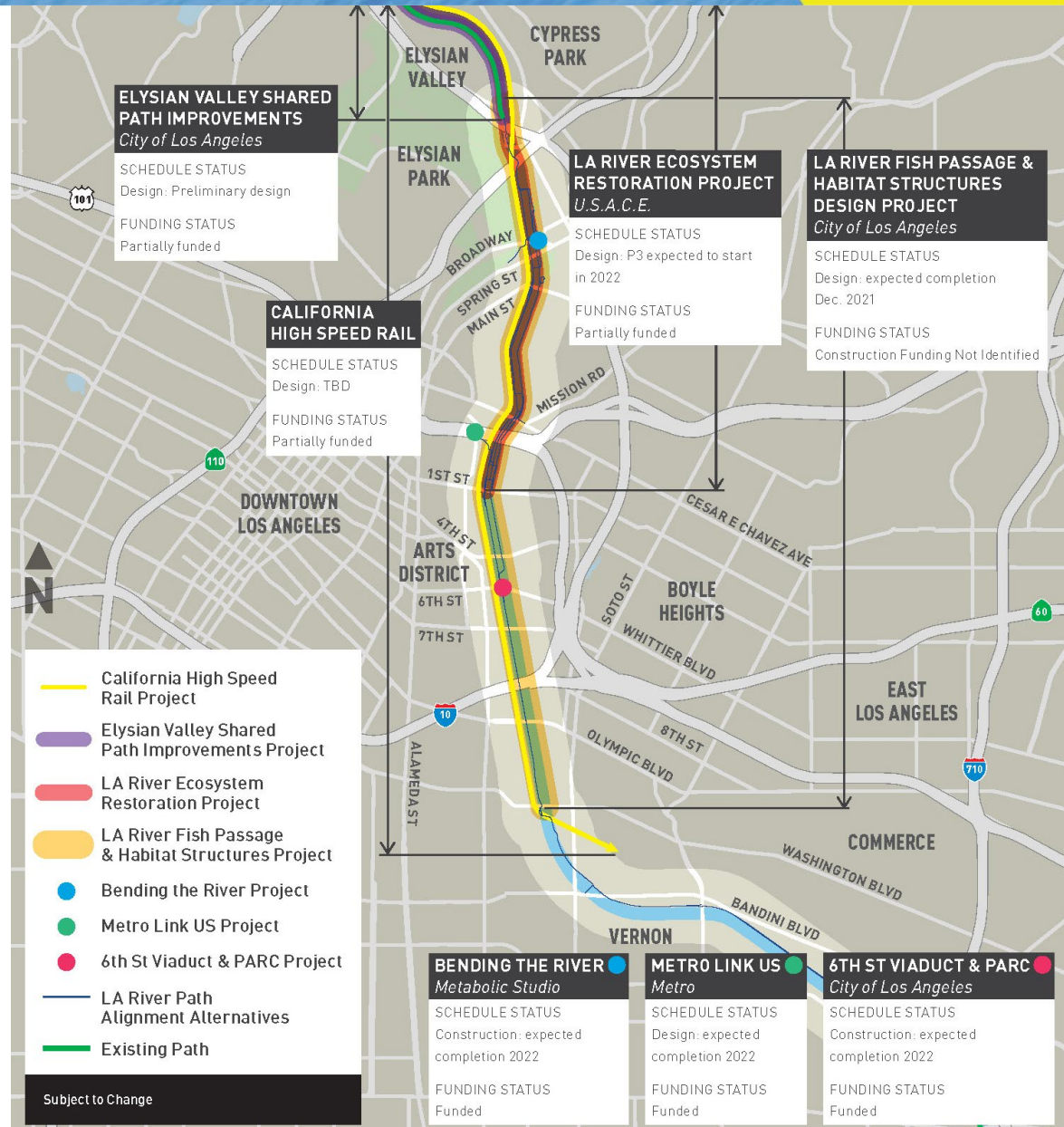
Google Earth

Proyectos al lo Largo Del Río LA



Los siguientes proyectos están dentro de los límites del proyecto Camino del Río LA

- > *Condado de LA:* Plan Maestro del Río LA
- > *Ciudad de LA:* Proyecto de Paso de Peces
- > *Ciudad de LA:* Mejoras en el camino compartido de Elysian Valley
- > *Ciudad de LA:* Rueda de Agua
- > *Ciudad de LA:* 6th St Viaducto & PARC
- > *Metro:* Link US
- > *Tren de Alta Velocidad de California:* de Burbank a LA y de LA a Anaheim



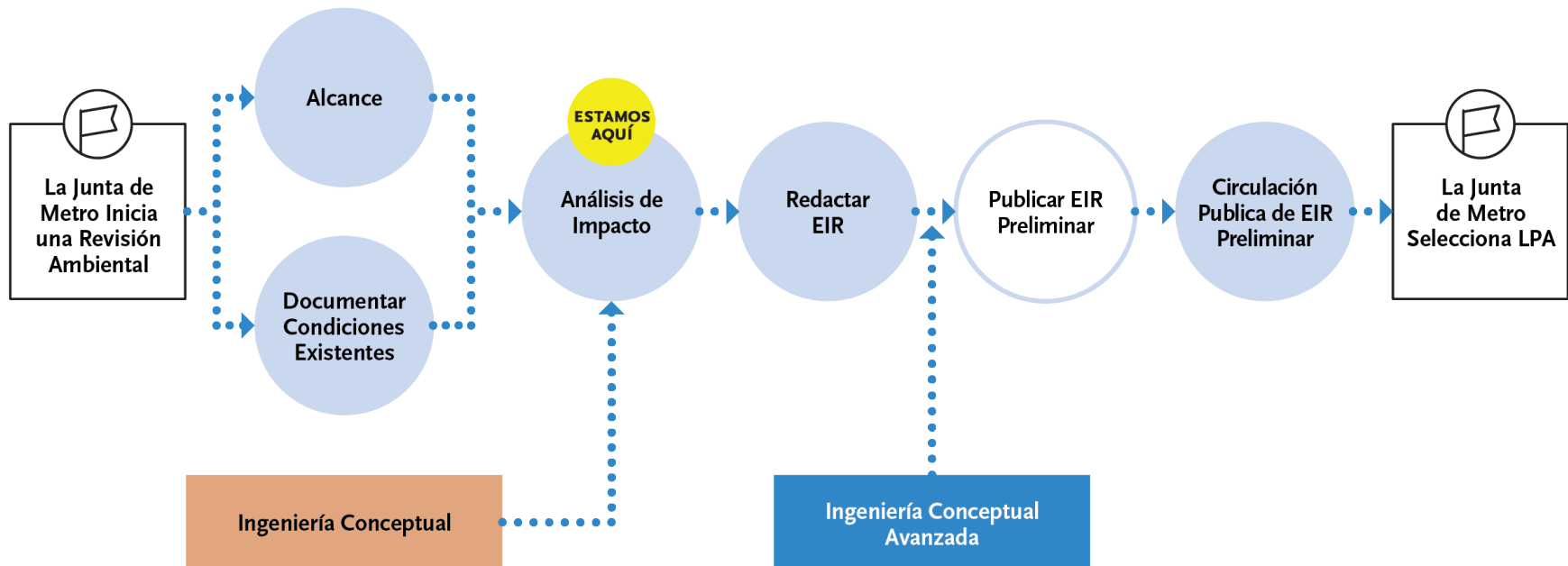
Línea de Tiempo del Proyecto



Cronología de la Autorización Ambiental



Reuniones de PDT en Curso y Coordinación de Agencias



Objetivos del Proyecto



Los siguientes son los objetivos del proyecto presentados durante la determinación del alcance:



Mejorar la seguridad de los peatones y ciclistas.



Aumentar el acceso de los vecindarios a los centros de empleo, destinos regionales, recursos y servicios, y amenidades.



Reducir las millas recorridas en vehículos motorizados al permitir que las personas caminen y pedaleen en un camino exclusivo y separado a través y dentro del Condado de Los Angeles, reduciendo así, la duración de los viajes y ampliando las opciones de viaje.



Mejorar el acceso a oportunidades para comunidades que han recibido un bajo nivel de inversión económico.



Crear un camino que se sienta seguro, cómodo y que sea un corredor de transporte de clase mundial abierto a personas de todas las edades y habilidades.



Crear un camino que cumpla con las necesidades recreativas y los que lo usan como medio de transporte.

Alcance Comunitario Hasta Ahora



> **Eventos**

Más de 3,600+ personas alcanzados

> **Sesiones Informativas**

Funcionarios electos,
Ciudad de Vernon,
Ciudad de LA

> **Mesas Redondas**

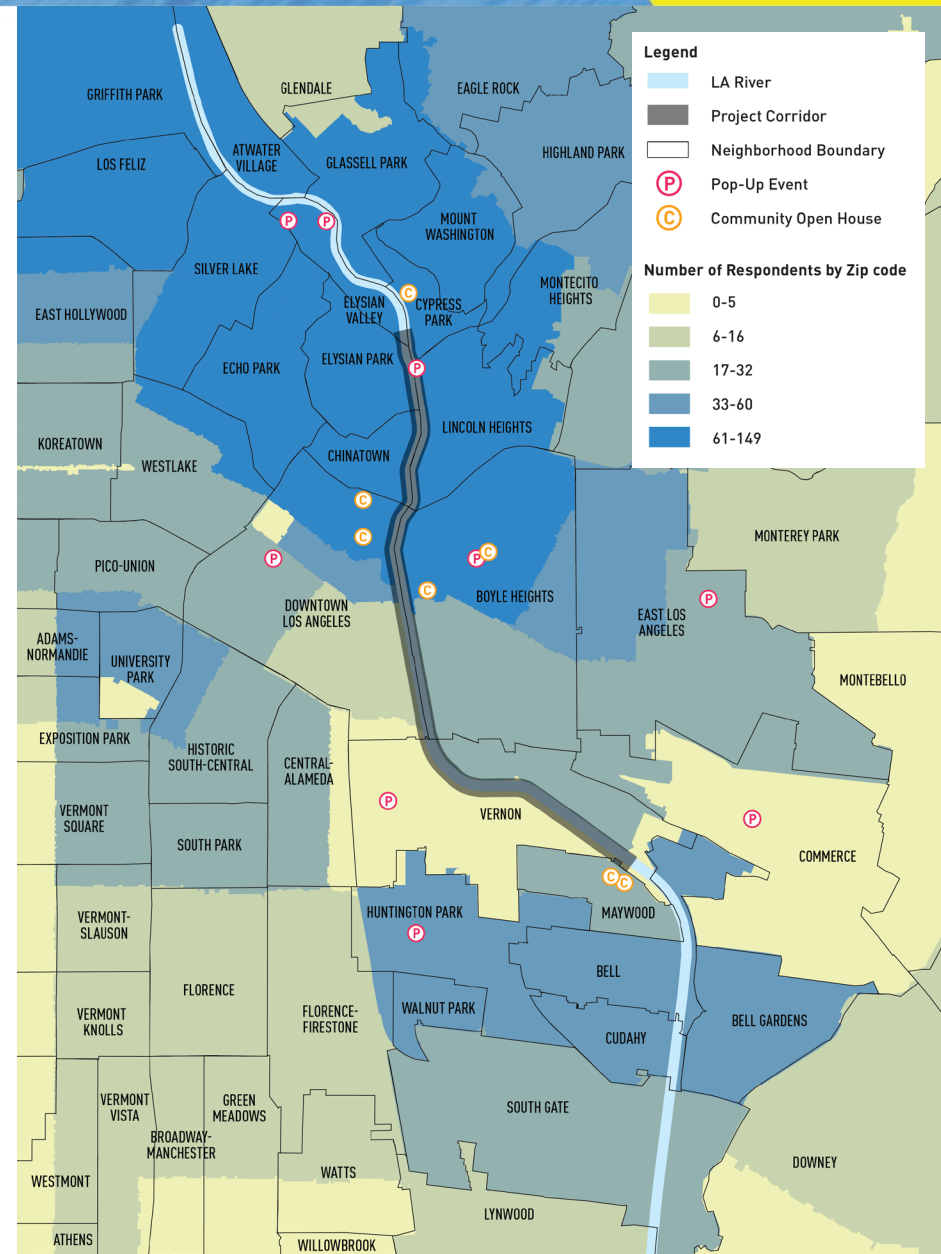
Más de 100 beneficiarios fundamentales

> **Encuestas**

Más de 3,000+ recibidas

> **Reuniones de Alcance**

> **Participación de los Jóvenes**





- > **148 comentarios recibidos**
 - > 74% por individuos
 - > 16% por organizaciones comunitarias
 - > 10% por agencias públicas
- > **Temas y comentarios más comunes que escuchamos**
 - > Seguridad y protección
 - > Número/ubicación de puntos de acceso
 - > Conectividad
 - > Equidad
 - > Comodidades




Cómo se relacionan los temas con los objetivos del proyecto

> **Seguridad y protección**



> **Número/ubicación de puntos de acceso**



> **Conectividad**



> **Equidad**

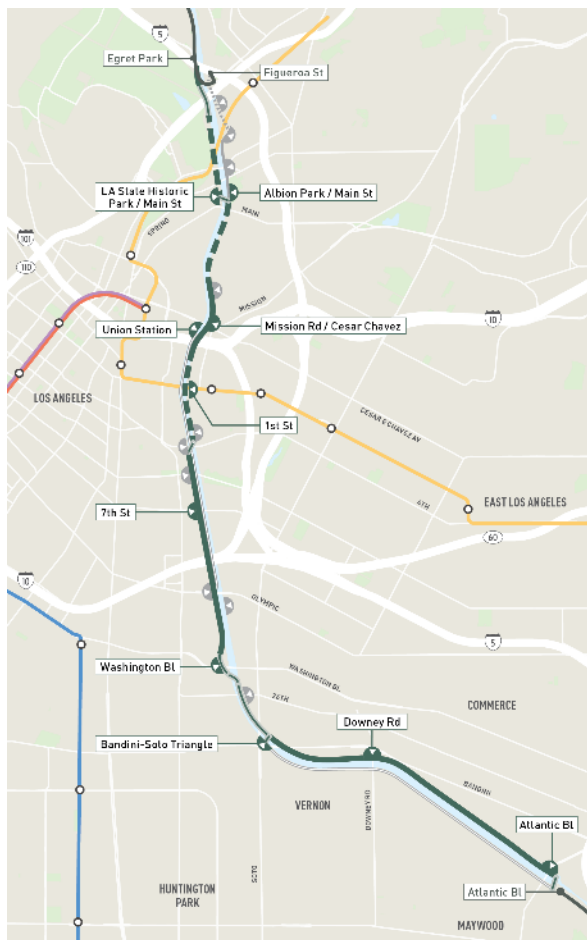


> **Comodidades**

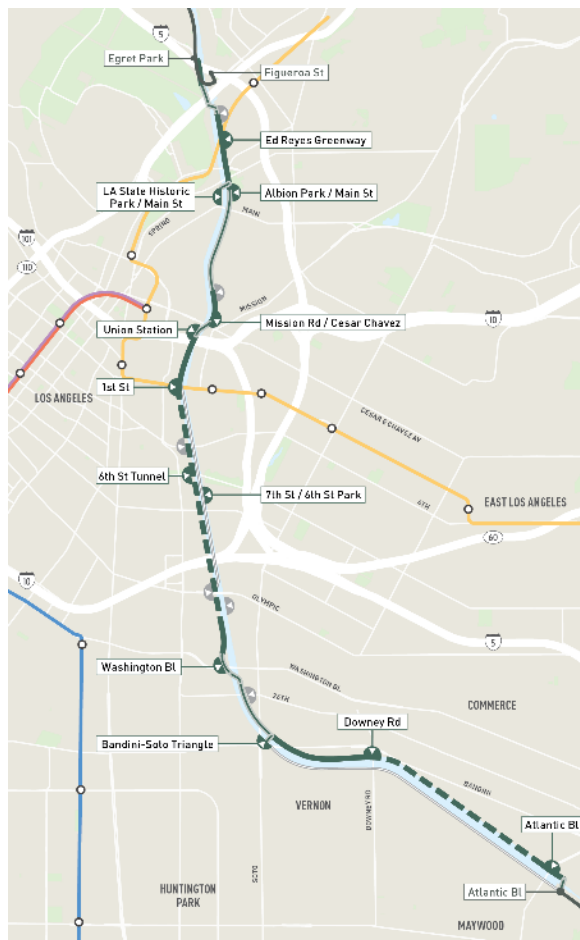




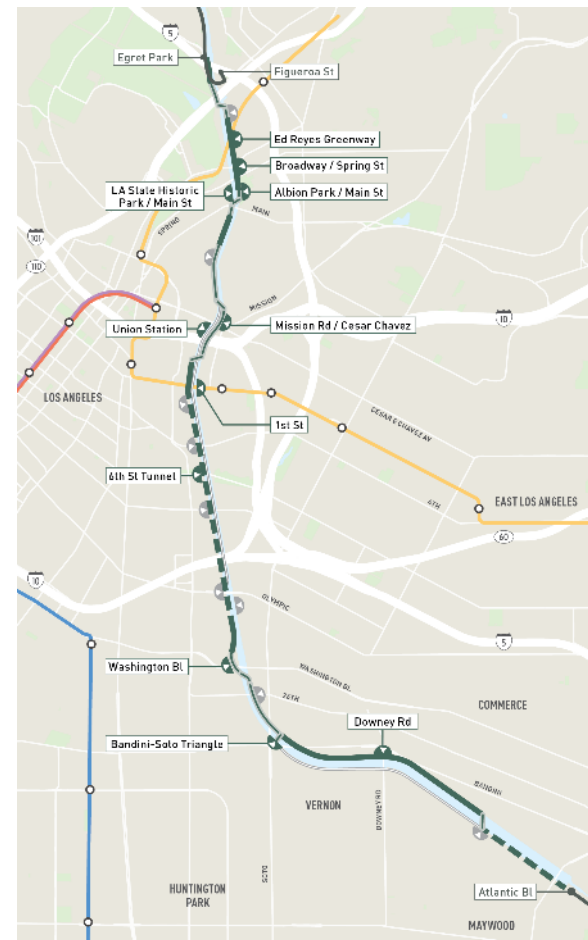
Alternativa A



Alternativa B



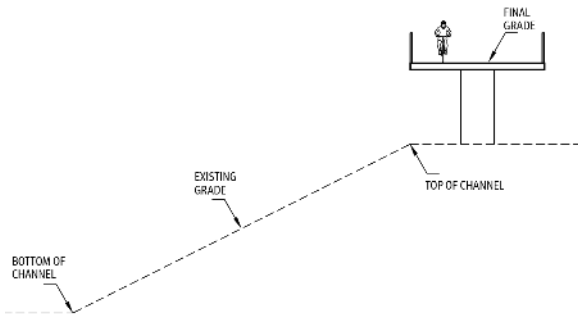
Alternativa C



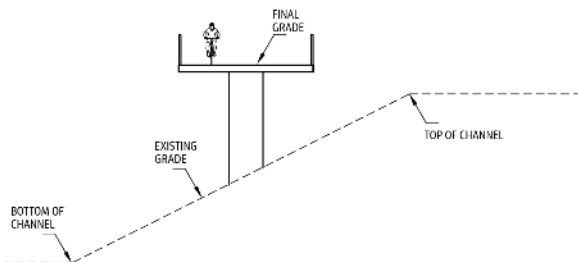
Tipos de Ruta



ELEVADO

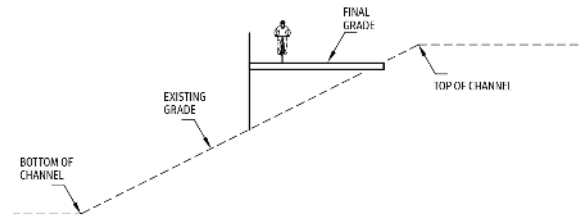


Elevado en la Parte Superior de la Orilla del Río

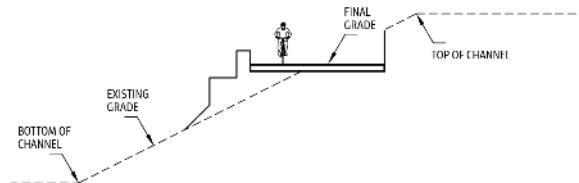


Elevado en el Canal

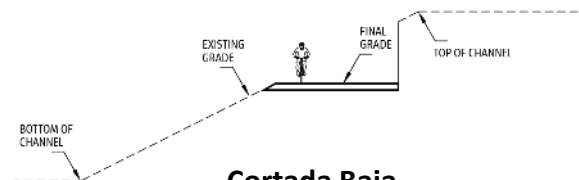
CORTADA



Cortada Alta

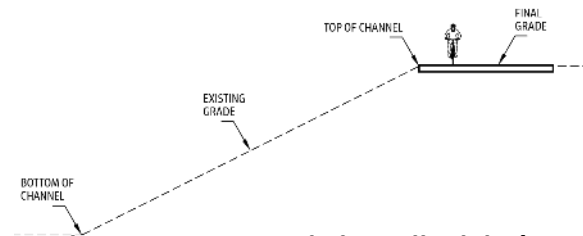


Cortada en el Medio

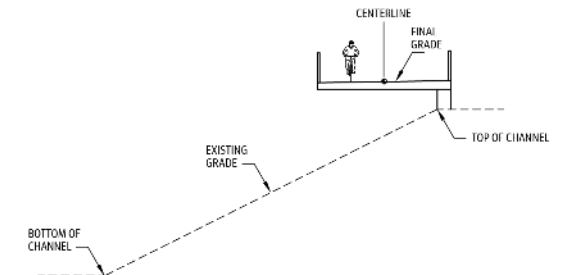


Cortada Baja

EN LA PARTE SUPERIOR DE LA ORILLA DEL RÍO



En la Parte Superior de la Orilla del Río a Nivel



En la Parte Superior de la Orilla del Río en Voladizo

Tipos de Puentes



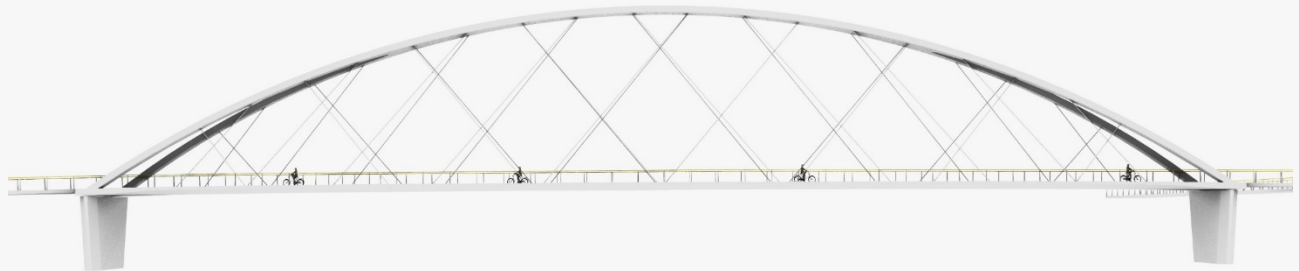
VIGA



ARMADURA



ARCO
ATIRANTADO



Pregunta de la Encuesta #1



El Camino del Río de Los Angeles tiene seis objetivos de proyecto. ¿Cuáles son los dos objetivos más importantes para usted?



Mejorar la seguridad de los peatones y ciclistas.



Aumentar el acceso de los vecindarios a los centros de empleo, destinos regionales, recursos y servicios.



Reducir las millas recorridas en vehículos motorizados al permitir que las personas caminen y pedaleen en un camino exclusivo y separado a través y dentro del Condado de Los Angeles, reduciendo así, la duración de los viajes y ampliando las opciones de viaje.



Mejorar el acceso a oportunidades para comunidades que han recibido un bajo nivel de inversión económico.



Crear un camino que se sienta seguro, cómodo y que sea un corredor de transporte de clase mundial abierto a personas de todas las edades y habilidades.



Crear un camino que cumpla con las necesidades recreativas y los que lo usan como medio de transporte.

Pregunta de la Encuesta #2



Puntos de acceso del Camino del Río de Los Angeles pueden incluir una variedad de características de diseño diferentes. ¿Cuáles son las dos características de diseño más importantes para usted?

- [Letreros interpretativos](#)
- [Bancos](#)
- [Soporte para herramientas de Bicicleta/bomba de aire](#)
- [Estructuras de sombra](#)
- [Contenedores de basura](#)
- [Iluminación](#)
- [Fuentes de agua potable](#)
- [Otro: Escribe su idea en el chat](#)

Pregunta de la Encuesta #3



¿Cuáles de estos puntos de acceso propuestos son los más importantes para usted? Por favor elija sus dos puntos de acceso principales.

- 1** Ed Reyes Greenway
- 2** Spring St / Albion Park
- 3** LA State Historic Park
- 4** Albion Park
- 5** Main St North
- 6** Main St South
- 7** Mission Rd at Cesar Chavez
- 8** Union Station via Center St



Pregunta de la Encuesta #4



¿Cuáles de estos puntos de acceso propuestos son los más importantes para usted? Por favor elija sus dos puntos de acceso principales.

- 1** 1st St Bridge
- 2** 1st St East
- 3** 6th St Tunnel
- 4** Washington Blvd
- 5** Banini-Soto Triangle
- 6** Downey Rd
- 7** Atlantic Blvd East
- 8** Atlantic Blvd at Existing Path





Mitali Gupta

Gerente de Planeación de Transporte
Metro
One Gateway Plaza
Los Angeles, CA 90012



lariverpath@metro.net



metro.net/projects/lariverpath



@metrolosangeles



losangelesmetro

