

Metro Gold Line Eastside Extension

Adjusted Traffic Routes

Extensión hacia el Este de Metro Gold Line
Rutas de tráfico modificadas





Subject to change at any time
 Please note that there may be additional parking restrictions




*Sujeto a cambios sin previo aviso
 Tome en cuenta que podrá haber restricciones adicionales para estacionamiento*

The 6-mile Metro Gold Line Eastside Extension will pass through Alameda, 1st, Indiana and 3rd streets. Drivers will experience some changes to the traffic configurations in the area when construction is completed and the train is running. The above map shows areas along the route where left hand turns and street parking will be allowed.*

For more information please contact Community Relations at 213.922.2259 or visit metro.net/eastside.

*Subject to final plan check.



-  Left turn permitted
Vueltas a la izquierda permitidas
-  All legal turns permitted
Todas las vueltas legales permitidas
-  Parking allowed
Estacionamiento permitido



La extensión de 6 millas hacia el este de Metro Gold Line pasará por las calles Alameda, 1ª, Indiana y 3ª. Conductores experimentarán algunos cambios en las configuraciones del tráfico en el área cuando la construcción se finalice y el tren esté en funcionamiento. El siguiente mapa muestra las áreas a lo largo de la ruta donde se permitirá estacionar y dar vuelta a la izquierda.*

Para más información contacte a Relaciones Comunitarias al 213.922.2259 o visite metro.net/eastside.

*Sujeto a verificación del plan final.



Go Metro

metro.net



Metro Rail lines and stations	
Red Line	Green Line
Purple Line	Gold Line
Blue Line	
Metro Liner lines and stations	
Orange Line	
Transitway lines and stations	
Harbor Transitway	El Monte Busway
Transfers	
Metrolink & Amtrak	
LAX FlyAway	
LAX Shuttle (free)	
Free parking (P)	
Paid Parking (PS)	
JUN 2009	
Subject to change	

